

客家委員會獎助客家學術研究

建構六龜客家地圖與信仰形塑之研究



撰稿人：林秀昭

2012 年 11 月 30 日

本報告係接受客家委員會獎助完成

建構六龜客家地圖與信仰形塑之研究

目 錄

第一章 緒論	1
第一節 研究動機與目的.....	1
第二節 文獻回顧.....	3
第三節 研究方法與研究架構.....	6
第四節 研究範圍與限制.....	9
第二章 六龜客家族群	13
第一節 清領時期—南部客.....	13
第二節 日治時期—北部客.....	15
第三節 二戰後—外省客.....	41
第三章 六龜客家地圖與人口結構	45
第一節 六龜地理位置與自然環境.....	45
第二節 六龜里客家人口概況.....	47
第三節 六龜里客家人口結構分析.....	58
第四章 六龜客家信仰	71
第一節 六龜南客信仰.....	71
第二節 六龜北客信仰.....	77
第三節 六龜外省客家信仰.....	91
第五章 六龜客家發展	95
第一節 六龜客家語言與族群發展	95
第二節 六龜客家生活與人文發展	97
第三節 六龜客家菁英臉譜	105
第四節 六龜客家發展	113
第六章 結論	121
參考文獻	127
附錄	133

表 次

表 2-1：台灣農業使用耕作面積的等則區分與價值高低表·····	16
表 2-2：日治時期台灣新竹州的歷次人口普查所得之人口分佈與密度表··	16
表：2-3 日治時期六龜庄與樟腦業開發之有關職業統計表·····	24
表 2-4：大正年間高雄州木炭產量與價額表·····	35
表 2-5：大正年間高雄州「薪」之產量與價額表·····	37
表 3-1：大正 9 年（1920）六龜庄廣東省籍人口數統計表·····	48
表 3-2：昭和 5 年（1930）六龜庄廣東省籍人口數統計表·····	49
表 3-3：昭和 20 年（1945）六龜里新威庄南客人口數統計表 ·····	50
表 3-4：昭和 20 年（1945）六龜里六龜庄南客人口數統計表 ·····	50
表 3-5：昭和 20 年（1945）新開、土壠灣、荖濃庄南客人口數統計表 ···	51
表 3-6：昭和 20 年（1945）六龜庄北客人口數統計表 ·····	52
表 3-7：昭和 20 年（1945）高六龜庄北客人口數統計表 ·····	53
表 3-8：昭和 20 年（1945）六龜庄北客人口數統計表 ·····	53
表 3-9：昭和 20 年（1945）荖濃、新開、土壠灣庄北客人口數統計表 ···	54
表 3-10：昭和 20 年（1945）荖濃、新開、土壠灣庄北客人口數統計表··	55
表 3-11：昭和 20 年（1945）荖濃、新開、土壠灣庄北客人口數統計表··	56
表 3-12：昭和 20 年（1945）新威庄北客人口數統計表·····	56
表 3-13：昭和 20 年（1945）新威庄北客人口數統計表·····	57
表 3-14：昭和 20 年（1945）新威庄北客人口數統計表·····	57
表 3-15：六龜里客家族群祖籍與遷徙地人口統計分析表·····	59
表 3-16：六龜里客家族系原籍人口統計表 ·····	60
表 3-17：六龜里各區域客家族系原籍人口統計表 ·····	63
表 5-1：六龜地區新竹州移民地方菁英職業統計表 ·····	98
表 5-2：榮合自動車合資會社發著時刻表 ·····	101

表 5-3：旗山——六龜間運賃比較表102
表 5-4：旗山——六龜間運賃比較表103

圖 次

圖 1-1：原高雄縣行政區域圖——六龜為塗色部份	10
圖 1-2：六龜鄉行政區域圖	11
圖 2-1：新竹州之土地等則與土地資源品質	15
圖 2-2：台灣專賣事業地圖，紅色框為現製腦地——六龜	21
圖 2-3：刨樟木薄片的機器	25
圖 2-4：腦丁正在刨木片	25
圖 2-5：燃料區裝滿如小山般的薄木片	25
圖 2-6：腦丁將木片剷入大畚箕	25
圖 2-7：腦丁將木片倒入電動轉盤	25
圖 2-8：轉盤木片緩緩而上	25
圖 2-9：轉盤木片緩緩而上倒入鍋爐口	26
圖 2-10：密閉的鍋爐，透過高溫水蒸氣將小木片蒸熟	26
圖 2-11：以高溫水蒸氣將小木片蒸熟的方式	26
圖 2-12：把蒸氣由導管引入「腦槽」冷卻	26
圖 2-13：接著導入冷卻機凝結成油水	26
圖 2-14：利用油浮在水面的原理，將油、水分離	26
圖 2-15：取得的純樟腦油	27
圖 2-16：將純樟腦油裝桶	27
圖 2-17：分別裝入玻璃瓶出售	27
圖 2-18：結晶的腦砂	27
圖 2-19：腦砂做成各種樟腦製品	27
圖 2-20：日治時代的木製蒸鍋	27
圖 2-21：位於扇平林業區的樟腦寮標牌	30
圖 2-22：作者與鍾照明於扇平林業區的樟腦寮合影	30

圖 2-23：北客鍾照明先生示範削樟樹皮	30
圖 2-24：鍾照明先生示範鋸樟樹動作	30
圖 2-25：日治末期削樟樹皮已經用引擎代替人力	30
圖 2-26：鍾照明先生解說腦槽冷卻過程	30
圖 2-27：削樹皮的切片工作檯與刨刀機	30
圖 2-28：鋸樟樹之粗齒大鋸子	30
圖 2-29：昭和 10 年義成腦館邱阿升獲製腦優秀壹等獎獎狀	31
圖 2-30：昭和 13 年邱阿升再獲製腦優秀壹等獎獎狀	31
圖 2-31：昭和 19 年六龜南國民學校教師合影	31
圖 2-32：昭和 19 年（1944）樟腦局結束經營前職員合照留念	31
圖 2-33：昭和 19 年邱定慶之修了證書	31
圖 2-34：邱阿升的信用組合員之貯金通帳簿	31
圖 2-35：作者訪談北客腦丁賴永昌先生	31
圖 2-36：作者與邱定慶先生合影	31
圖 2-37：從事鋸木伐材的彭阿蔥先生	34
圖 2-38：日治期間瘧疾肆虐而廣植金雞納樹	36
圖 2-39：日治期間六龜至扇平山區，分布著有許多腦寮	36
圖 2-40：扇平林業教育推廣中心	36
圖 2-41：豎立於新威苗圃之新苗競秀碑	36
圖 2-42：從新威苗圃眺望荖濃溪河床地，88 水災均已沖毀	36
圖 2-43：位於新威苗圃之桃花心木步道	36
圖 2-44：位於扇平山區的筍寮，88 風災時已沖毀	36
圖 2-45：位於扇平山區的木炭寮，88 風災時已沖毀	36
圖 2-46：訪談醫師娘張詹登粉女士見證瘧疾肆虐情形	39
圖 2-47：中興社區發展協會	43
圖 2-48：中興社區美景彷彿置身桃花源	43

圖 2-49：中興橋下渠道之水源供應社區主要用水	43
圖 2-50：大榕樹懸空矗立在水塔上仍能枝葉茂密	43
圖 2-51：傳統的柑仔店	43
圖 2-52：社區內圍牆標語仍歷歷在目	43
圖 2-53：墾區內最早的房舍	43
圖 2-54：墾區內目前的房屋建築	43
圖 3-1：六龜里古地圖	46
圖 3-2：日治時期所興建的「土壠發電廠」，目前仍持續運轉中	46
圖 3-3：六龜里客家族系依原籍「郡別」人口統計圖	61
圖 3-4：六龜里客家族系依原籍「縣市別」人口統計圖	62
圖 3-5：六龜里客家族系依原籍南北部人口統計圖	62
圖 3-6：六龜里六龜庄客家族系依原籍郡別人口統計圖	65
圖 3-7：六龜里新威庄客家族系依原籍郡別人口統計圖	66
圖 3-8：六龜里荖濃、新開、土壠灣庄客家族系依原籍郡別人口統計圖	67
圖 3-9：六龜里客家族系依原籍縣市別人口統計圖	68
圖 3-10：六龜里各區域客家族系依原籍南北部人口統計圖	68
圖 4-1：新寮百年古井	73
圖 4-2：黃仙人廟	76
圖 4-3：黃仙人廟祭拜水圳恩公	76
圖 4-4：新威聖君廟	76
圖 4-5：荖濃福德宮	76
圖 4-6：新寮法師宮	76
圖 4-7：新威勸善堂	76
圖 4-8：南台灣的新埔義民分香廟分布圖	78
圖 4-9：新竹義民廟	79
圖 4-10：新竹義民塚	79

圖 4-11：新竹義民附	79
圖 4-12：新竹州 15 大庄分佈圖	81
圖 4-13：日治時期張阿財之戶籍	83
圖 4-14：旗美義民廟牌樓	86
圖 4-15：旗美義民廟捐地人吳郭足女士	86
圖 4-16：奉祀原始令旗的張阿六	86
圖 4-17：日治時期張阿六之戶籍	86
圖 4-18：張德添之祖堂	86
圖 4-19：張德添與令旗合影	86
圖 4-20：旗美義民廟首支令旗	86
圖 4-21：張德添奉祀之令旗	86
圖 4-22：中元普渡之一	88
圖 4-23：放水燈	88
圖 4-24：中元普渡之二	88
圖 4-25：唱山歌暨聚餐活動	88
圖 4-26：殺大豬祭拜	88
圖 4-27：令旗割火	88
圖 4-28：燒大士爺	88
圖 4-29：豎燈篙	88
圖 4-30：六龜神農宮主祀神農大帝	90
圖 4-31：六龜神農宮簡介	90
圖 4-32：神農宮前永不熄的火苗，直通天然氣源頭	90
圖 4-33：神農宮有北客習俗的賽閩雞比賽	90
圖 4-34：神農宮旁側之公祖廟	90
圖 4-35：神農宮旁側之公祖廟奉祀瀘老君神位	90
圖 4-36：六龜神農宮公祖廟沿革	90

圖 4-37：神農宮旁側之公祖廟匾額	90
圖 4-38：六龜中興里天后宮	92
圖 4-39：天后宮側祀至聖先師、「和正軍」、古老爺之香位	92
圖 5-1：六龜北客如今仍然飼養著 20 幾頭鹿	100
圖 5-2：高雄客運六龜站大門口	104
圖 5-3：1960 年代行駛六龜隧道的高雄客運（藍色車體）	104
圖 5-4：高雄通往六龜的大型巴士	104
圖 5-5：六龜通往寶來的小型巴士	104
圖 5-6：高雄客運六龜站上下車出入口	104
圖 5-7：高雄客運路線涵蓋偏遠地段	104
圖 5-8：作者與羅宗發先生合影	107
圖 5-9：作者與鍾煥明先生合影	108
圖 5-10：訪談旅居台北的六龜企業家－吳聲潤先生	108
圖 5-11：訪談六龜菁英－鍾永盛律師	109
圖 5-12：訪談六龜菁英——高雄市新興高中江春仁校長	111
圖 5-13：用攝影見證六龜歷史的麗美照相館老闆張添進先生	112
圖 5-14：張文傑夫婦留影	112
圖 5-15：18 羅漢山邊的六龜隧道外環道沖毀	117
圖 5-16：新建完工的六龜大橋	117
圖 5-17：六龜往桃源道路一隅，山坡已經滿目瘡痍	117
圖 5-18：荖濃溪上斷橋之一	117
圖 5-19：88 水災將桃源主要道路沖毀，全線中斷	117
圖 5-20：荖濃溪上斷橋之二	117
圖 5-21：荖濃溪上之斷橋，已重新改建鋼骨鐵橋	117
圖 5-22：88 水災將通往六龜主要道路完全沖毀	117
圖 5-23：荖濃河流域風景區	118

圖 5-24：新建六龜大橋已通車	118
圖 5-25：六龜最熱鬧的主要道路－太平街	118
圖 5-26：六龜往桃源路段的塔拉拉魯芙隧道	118
圖 5-27：六龜茶園一隅	118
圖 5-28：貫穿六龜的老濃溪	118
圖 5-29：高雄市六龜區公所	118
圖 5-30：位於偏遠的寶來國小	118
圖 5-31：訪談中興里墾區郭陳金蟬女士	119
圖 5-32：訪談鍾士明先生	119
圖 5-33：訪談中興里郭明聰里長	119
圖 5-34：訪談江早妹女士	119
圖 5-35：訪談新威里邱國治里長	119
圖 5-36：訪談六龜寶來南橫雅集負責人鍾享桂先生	119
圖 5-37：訪談義寶里鍾啓鴻里長	119
圖 5-38：訪談新寮里朱玉雲里長	119

建構六龜客家地圖與信仰形塑之研究

研究者：林秀昭

第一章 緒論

六龜原稱「六龜里」，(如圖1)但是古契書常出現「六戈里」或「六科里」，¹可能由原住民「lakuli」的音譯演變而來。位於原高雄縣中央偏東，介於高屏平原與中央山脈山地之丘陵交會地，地當六龜地墊帶，荖濃溪縱谷西岸六龜河階上，屬沙礫沖積河階，南北狹長，東與茂林及桃源二山地鄉，西南與美濃鎮、旗山鎮銜接，極西與西北和杉林與甲仙鄉相交，南與屏東縣高樹鄉為界。總面積194.1584平方公里，地形似一長瓜形，南北長度36公里，東西寬度最闊者4公里，最狹者3公里，山林占總面積五分之三，農耕及其他面積占五分之二。(如圖1-1~2)全六龜區除彩蝶谷風景特定區外，多位於茂林國家風景區範圍內。²

第一節 研究動機與目的

自古以來，台灣就是一個移墾的社會，移墾社會的探討，為研究台灣史不可或缺的一環。而移民潮之所以能形成，端視移出地及移入地之間人口推拉壓力的互動關係；換言之，移出地因人口過多取食困難，而產生失衡現象，這種嚴重的人口壓力就形成一股推擠的力量，必須將過剩的人口移出，以紓解壓力。這就像法國年鑑學派史家布羅代爾(Fernand Braudel, 1902-1985)所說：「一旦蜂窩裡的蜜蜂多了，蜂巢就不夠用，於是必須用和平或非和平的方式分蜂。」³而移入地則因開發，創造許多就業機會的關係，若加上當地又缺乏足夠的人力，自然更會誘發鄰近地區人力之移入。這種現象會出現於兩地經濟情況彼此互異，且須同時產生。兩地方之運作又須仰賴便捷的交通，以互通有（移出地過剩的勞動人口）無（移住地缺乏勞動人口）。

人口過多產生人口壓力—————>一地亟需開發創造商機和就業機會

Jobless

lot of jobs

由於六龜在未開發前，原為一片荒蕪之地，居民多係於乾隆初年（1736年左右）由福建、廣東兩省遷來散居於新威、六龜、新發、荖濃等處從事墾殖；日治

¹2004，簡炯仁《高雄縣旗山地區的開發與族群關係》，高雄縣政府編印，頁154-175。

²2004，王鵬宇《六龜鄉歷史影像誌—六龜里老相片集》，六龜鄉公所，頁5。

³費爾南·布羅代爾著 唐家龍等譯，《菲利普二世時代的地中海和地中海世界》第一卷，北京；商務印書館，1996年12月第一版，頁42。

時期來自桃園、新竹、苗栗等地的客家人陸續遷居至此，因人口日增而帶來六龜漸趨繁榮景象。目前六龜居民主要以客家人、福佬人、平埔族人為主，中國大陸籍與高山原住民佔少數，⁴風俗多元而融合。

本研究欲建構六龜客家地圖，首先必須了解六龜客家族群之源頭，他們概可分為四類：一、清領年間，廣東梅縣、蕉嶺的客家人移民六龜，並建立新寮、新威、新興三村；二、近百年來，鄰近的美濃、高樹等地的客家鄉親遷移六龜，「散居」六龜境內；以上兩類就是我們所稱的「南部客」，簡稱「南客」。三、日治時期，自新竹州遷徙南下六龜地區的北部客家人，簡稱「北客」，以六龜、義寶、文武村為主要聚落；四、則為 1949 年隨國府轉戰台灣的外省客，他們落腳於六龜的中興村。因此本研究要建構六龜客家地圖研究六龜客家族群開拓史，亦需從這四個面向來探討之。

陳其南教授亦認為從 1683 年到 1895 年的兩百多年中，台灣漢人移民自乾隆中葉大批移民來台，其所建立的移民社會是一個以大陸祖籍為社會群體認同指標的「移民社會」，其性質為原傳統社會的移植或重建，但經過一段時間之後，約在嘉慶年間，經由土著化的過程，逐漸轉化而成土著社會。其特徵為對台灣本土的認同感，肯定台灣是自己的根據地，先人的「落土（台灣）為安」，建新的祠堂和祭祀組織，逐漸脫離大陸祖籍社會，而成新的地緣社會；⁵換言之，「土著化」現象是指漢人移民社會在地緣意識上，認同台灣的過程。

不論是清領、日治或戰後，移墾至荖濃河流域六龜的客家族群，遷入陌生之地定居，他們的文化和生活方式，自然會受新世界的生態環境，及當地人文現象的影響而產生變異，故鄉文化與新居文化之互動形成所謂的「雙軌文化制」。這種社會的特徵即在地人與移民者之間的交流或互動中，有文化間的糾葛，但也有融合，就在這種碰撞、融合過程中形成異於原鄉文化及在地文化的「新文化」⁶。陳其南教授稱這種文化為「土著化」現象；潘英海教授則稱之為「在地化」現象。事實上，這兩種說法雖異，但其意涵卻極為相似，可謂異曲同工。

近年來，筆者從事客家文史研究工作，發現極少有關六龜方面的歷史記載與文獻資料，數次田野調查與耆老訪談，發現六龜的新寮、新威地區客家人口密度極高，可謂清一色都是客家人（南客）；而義寶、六龜村整條街道則幾乎都是日治時期遷徙而來的北客。故激發我強烈的使命感，一直想把六龜客家族群找出來，尤其客家人口數目與結構分析更是大工程，身為客家後裔我勢必能排出萬難，有信心能勾勒出完整的「六龜客家地圖」。

另，本研究將以客家族群遷徙南台灣六龜後，在新的環境與自然條件下，所孕育出的文化風貌，既非全面移植原鄉客家文化，亦非全然複製在地文化，實乃

⁴2004，王鵬宇《六龜鄉歷史影像誌—六龜里老相片集》，六龜鄉公所，頁 5。

⁵陳其南，《台灣的傳統中國社會》，允晨文化公司，1987，頁 159-160。

⁶簡炯仁，《台灣開發與族群》，前衛出版社，1997，頁 176。

為在六龜地區創造了一全新的地方文化風貌。也就是客家族群希望原來的生活習慣、語言及信仰習俗等，從原鄉拷貝到異鄉，但不同群體的社會性互動、經濟生計的活動與地理生態的條件，一定有許多不合適之處，故透過可溝通的文化因子「交換」、「接受」、「整合」不同的文化，在「時間—空間—意義」脈絡的洗煉與調整，進而衍生出很多的人文與經濟活動，發展出不同的地方文化，並透過伯公、聖君廟、義民廟與神農宮信仰的形塑及特色，建構六龜地區豐盛且多采多姿的「客家文化圖像」。

本研究以建構六龜「客家地圖」為經，「信仰形塑」為緯，探討六龜客家族群在偏遠的山區，孕育出各種不同人文風貌的客家文化，這種客家文化在荖濃溪流域的六龜，已經呈現出多采多姿的特色，是精彩且豐富的。同時對北部客家族群遷徙到六龜的背景因素、墾拓史、產業發展與在地信仰，將作深入且客觀的闡述；尤其對清領和日治時期，遷徙至六龜的客家族群之人口概況與結構做詳盡的調查分析。將依下列綱目進行撰寫：

- (一) 探索六龜客家地圖。
- (二) 六龜客家族群由來及遷徙背景因素。
- (三) 六龜客家人口調查、結構分析與聚落分布。
- (四) 六龜客家信仰習俗。
- (五) 六龜客家生活方式、人文現象、族群關係、語言與產業發展。

第二節 文獻回顧

由於本研究以建構「六龜客家地圖」和「信仰形塑」為主軸撰述，將以簡炯仁、陳其南及潘英海…等人的論述為立論基礎，探討客家族群如何與原鄉的客家文化碰撞、融合，形塑出有客家因子，也有在地色調的新文化。

- 1.簡炯仁在《高雄縣旗山地區的開發與族群關係》導論，主要以甲仙、六龜、桃源、旗山、美濃等地的開發為論述課題，並以推力（push）、拉力（pull）原理來陳述：一個地區的人口移出與移入，常受其鄰近地區的人口壓力所左右。當一個地區的開發呈現飽和，即呈現一種推力，將過剩人口推出；另一地不是因當地荒地多，亟待開發，就是因當地居民的維生方式不同，亟需勞力的引進，因而產生一種拉力。在這兩力互相拉扯下，開發飽和之地的人口即往需要勞力的地方移動，造成該二地的移民潮。⁷
- 2.林玉茹探討日本政府為了對殖民地進行同化、資源開發以及國防上的目的，日本人民的移殖台灣有助於確保殖民地統治，有利於日本人向熱帶地區發展，亦可調節母國過剩的人口，並鞏固殖民地之統治。⁸因此從殖民地時代台灣史的

⁷簡炯仁，《高雄縣旗山地區的開發與族群關係》，高雄縣政府編印，2004。

⁸林玉茹，〈殖民與產業改造：日治時期東台灣的日本人官營漁業移民〉，《東台灣鄉土文化學術研

角度分析，以移民的「推拉理論」探討其官營移民之方針。

3. 林秀昭以人口推拉理論、在地化現象為經，義民爺信仰為緯，探討日治時期北客族群南下高雄地區在不同地區與條件下，孕育出另一種不同人文風貌的客家文化。以北部客家族群遷徙南台灣大區塊的開發狀況，以及原鄉義民爺信仰之發展與在地化後的文化合成現象為主軸。⁹
4. 陳其南認為「土著化」理論基本上是一個人類學式的研究，主要透過社會結構、族群關係和人群認同意識的分析來闡明清代台灣漢人社會的轉型過程。陳氏認為：從 1683 年到 1895 年的兩百多年中，台灣的漢人移民社會逐漸從一個邊疆的環境中掙脫出來，成為人口眾多安全富庶的社會，整個清代可以說是來台漢人由移民社會（immigrant society），走向「土著化」（indigenization）變成土著社會（native society）的過程。¹⁰
5. 潘英海透過台灣南部一個由漢族與西拉雅族構成的村落中每年一度的神明祭儀，說明該年度儀式，一方面保留著西拉雅族文化的因子，另一方面又吸收漢文化的因子，使得整個儀式形成一種新的地方性文化，稱為「合成文化」。這種新的合成文化既非原來的西拉雅文化，也非漢化下的產物，而是西拉雅文化與漢文化在特定的「時間—空間—意義」脈絡之下「在地化」的結果，這種在地化的文化接觸過程為「文化合成」。¹¹
6. 潘英海認為文化合成在不同的社會互動過程中持續地進行，在其特定的歷史時期與地理生態中，逐漸發展出「地方文化」（local cultures）。而這種地方文化的形成，一方面是不同的部落社會彼此因應，以保持地方文化體自主性的一種「文化創新」過程；另一方面是地方文化為了維護該創新文化的生產與再生產的過程。這已無法將這種新生的文化體，歸為甲文化或是乙文化，因為事實上那已是一種新的合成文化。換句話說，二個或多個文化相遇互動下，所形成的一種新的文化，而非任何一種原來的文化，即是前面所稱之「合成文化」或「地方文化」。¹²
7. 潘英海探討「文化叢」的型塑與發展，是人群（社群、族群、家群等）之間的互動所共同行建、共同分享、不可分割的文化傳統，而每一個「文化叢」又依據不同群體的社會性互動、經濟生計的活動與地理生態的條件，形成許多地方性的文化傳統，在同一「文化圈」與「文化叢」下的地方性文化表現，作者稱之為「文化系」。而且「文化系」所反映的是一群聚落、社群與族群的生活

討論論文集》，國立台東師範學院，2000，頁 91-136。

⁹林秀昭，《台灣北客南遷研究》，文津出版社，2009，頁 11-55。

¹⁰陳其南，《台灣的傳統中國社會》，台北：允晨文化公司，1975，頁 92-94。

¹¹潘英海，〈文化合成與合成文化—頭社村太祖年度祭儀的文化意涵〉，《台灣與福建社會文化研究論文集》，中央研究院民族學研究所，1994。

¹²潘英海，〈「在地化」與「地方文化」—以「壺的信仰叢結」為例〉，《台灣與福建社會文化研究論文集》，中央研究院民族學研究所，1995。

圈，所衍生的很多人文活動與經濟活動。¹³

- 8.簡炯仁以〈唐山過台灣〉為題，將中土閩粵漢人大量移居台灣，號稱「漢人世紀大移民」，漢人羅漢腳與平埔族通婚；嘉慶以後，台灣漢人的移墾社會，逐漸「本土化」，並轉型成「定居社會」；加上村廟信仰圈跨族群的擴展，以及本土宗族的崛起，而急遽深化其「本土化」。隨後日治台灣 50 年，臺灣人深受日本帝國欺壓剝削，卻也受到日本「現代化」的洗禮，發展出所謂的「阿莎力文化」。戰後國民政府遷台的移民潮，堪稱最後一批唐山過台灣的移民族群，目前正在透過「本土化」的過程，進行台灣族群的融合，推行「本土化」政策，以振興台灣的「本土文化」。¹⁴
- 9.徐正光亦從語言與族群關係，探討族群結構特質在台灣社會發展的初期即已確立。但是這種初期的族群體系，其後由於新族群的加入，而使得族群結構或族群關係更顯得複雜和多元化。此外，族群關係牽涉到族群認同、族群意識建構與族群間關係結構，以及相互對待的問題。它是基於血緣關係，語言、文化與情感認同而形成的社會人群的組織現象，亦需要隨著族群所處的政治、經濟、社會、文化環境不同的歷史過程中，適度地在認同、意識和關係結構上作相應的調整。¹⁵
- 10.張二文以為乾隆元年（1736）原籍廣東省鎮平（蕉嶺）縣藍坊村的右堆總理林豐山與副總理林桂山昆仲，率眾從里港武洛莊北遷建立彌濃莊以來，兩百六十年間，來自嘉應州的移民後裔，竟然在這塊方圓一百二十平方公里的平原與山陵地上，興建多達近四百座奉祀福德正神的土地伯公壇，基於地方的安寧與祈求農作物可以豐收，各座土地伯公成了居民的守護神。¹⁶
- 11.許秀霞認為美濃稱土地公為「伯公」，此種稱謂非常獨特，考其源由，應是與土地公的親切和藹有很大的關係。「伯公」在親屬關係上指的是自身祖父的兄長；用之於土地公，既有長於祖父的輩份莊嚴，也有屬於近親的關愛與平易近人。最重要的是，原本屬於神格的守護神，搖身一變，成為了可親可近的長輩，這是符合了土地公與人們生活息息相關的互動關係。¹⁷
- 12.陳祥雲則認為荖濃溪中游地域雖由於客家移民的拓墾，然遲至清末，仍是平埔族芒仔芒社群聚集之地。新威地區客家聚落明顯地孤立於屏東平原六堆客庄的邊陲，移民必須面對芒仔芒社以及傀儡生番魯凱族的威脅，新入此區的客家

¹³潘英海，〈「文化系」、「文化叢」與「文化圈」—有關「壺的信仰叢結」分佈與西拉雅族群遷徙的思考〉，《平埔族群的區域研究論文集》，台灣省文獻委員會，1998。

¹⁴簡炯仁，《台灣開發與族群》，前衛出版社，1997，頁 41-59。

¹⁵徐正光，〈台灣的族群關係——以客家人為主體的探討〉，《客家文化學術研討會論文集》，行政院文化建設委員會，1994，頁 381-389。

¹⁶張二文，《美濃土地伯公信仰之研究》，國立台南師範學院鄉土文化研究所碩士論文，2002，頁 134。

¹⁷許秀霞，〈美濃土地公信仰初探〉，《台灣文獻第 48 卷第一期》，台灣文獻委員會，1997，頁 148。

族群在土地、水源、地租關係上無可避免地與這些族群有所聯繫；此依地域的族群互動與關係亦逐漸複雜化。唯因自然環境與交通的阻隔，以及六堆客家語群文化的吸力，新威地區的客家聚落仍及由宗教信仰、婚姻與親屬關係網路的建立與凝聚，長期與右堆美濃、高樹地區客家村莊有著緊密的互動與聯繫。¹⁸

13. 《高雄縣客家社會與文化》一書對於客家族群主要之論述多集中於美濃地區，較屬於全面性之研究，對於美濃客家方言群的空間、歷史與社會的描述，佔有相當的篇幅，另外對於美濃地區家族社會的形成與發展，以及農業生產、宗教信仰、語言等方面，為其主要之著眼點。其研究主要多以美濃地區的客家人為主，並區分高雄境內的客家人為兩大類。¹⁹
14. 陳板（2000）探討台灣客家屬性之祖籍地、語言、建築、產業和家族傳統的維繫方式，發現「因地制宜」的生活面對方式，是台灣客家的最大共通性。並從族群與地域的互動角度，重新思索客家的族群問題，探究台灣島內的特殊地理環境與歷史處境中，使島內客家人形成南北分殊、東西互異的族群「在地化」現象。²⁰

第三節 研究方法與研究架構

本研究以探討六龜客家族群遷徙到六龜山區的背景因素、墾拓史、原鄉語言、族群關係、信仰習俗與產業發展為主軸。故以「人類學」的研究方式為主，社會科學的理論與方法為輔，勘查六龜客家人的墾拓及其當地族群之互動，建構六龜客家人之「大歷史」。

一、文獻分析法

- 透過高雄市的文獻會、圖書館、文物館等機構，查詢相關圖書史料。諸如：
- （一）古契書、土地契約，如：《台灣總督府檔案平埔族關係文獻選輯》。
 - （二）日治時代的各項調查資料，如：戶政資料、寺廟沿革。
 - （三）各類志書、文獻史料如：《鄉誌》《台灣省通志》《高雄開發史》《美濃鎮誌》《高雄縣聚落發展史》《高雄縣土地開墾史》《高雄縣自然生態》《台灣客家族群史》《台灣經濟史》。

¹⁸陳祥雲，〈清代台灣南部的移墾社會－以荖濃溪中游客家聚落為中心〉，《客家文化學術研討會論文集》，行政院客家委員會，2002，頁 91。

¹⁹徐正光編纂，《高雄縣客家社會與文化》，高雄縣文獻叢書，1997。

²⁰陳板，〈族群與地域：台灣客家在地化的文化觀察〉，收錄徐正光主編《第四屆國際客家學術研討會論文集－聚落宗族與族群關係》，中央研究院民族學研究所，2000。

- (四) 日文文獻與志書有：《台灣堡圖》《台灣殖民發達史》《高雄州要覽》《鳳山郡要覽》《美濃庄要覽》《旗山郡要覽》《台灣樟腦專賣志》《台灣經濟年鑑》《下淡水溪治水工事事業成就》《高雄大觀》《鳳山郡概況》《高雄州地誌》《國勢調查結果中間報》《南部台灣誌》《台灣治績志》《南進台灣史考》等文獻，加以分析比對，去探討：
六龜客家族群遷徙之背景因素、墾拓情形、人口結構、聚落分佈、原鄉語言、族群關係、信仰習俗與產業發展。

二、田野調查法

- (一) 耆老訪問是最原始的方法，也是最具體、最有效的。因此透過耆老訪問以便得知：

1. 客家族群遷徙六龜的背景因素、移民分布與開發經過。
2. 客家族群遷徙六龜的人口概況與聚落分佈。
3. 六龜客家族群與伯公廟、聖君廟、旗美義民廟、神農廟的信仰變遷。
4. 六龜客家族群的原鄉語言、族群關係、信仰習俗與產業發展。

- (二) 現場攝影、錄音紀錄

1. 耆老訪問調查的攝影與錄音。
2. 各項民間信仰習俗，包括義民爺、伯公或在地廟宇等聖誕、進香、普渡時各廟宇的慶祝活動與民間婚喪喜慶等，用數位攝影機、數位照相機、或錄音機，把它的祭典活動紀錄下來。

- (三) 持續的追蹤紀錄

單一次的田野調查，只能收刮表層的資訊，難免有遺珠之憾；因此每年都有的慶典活動，將持續追蹤下去，俾使研究主題有更深入的了解，其研究資料之呈現將更確實、明瞭。

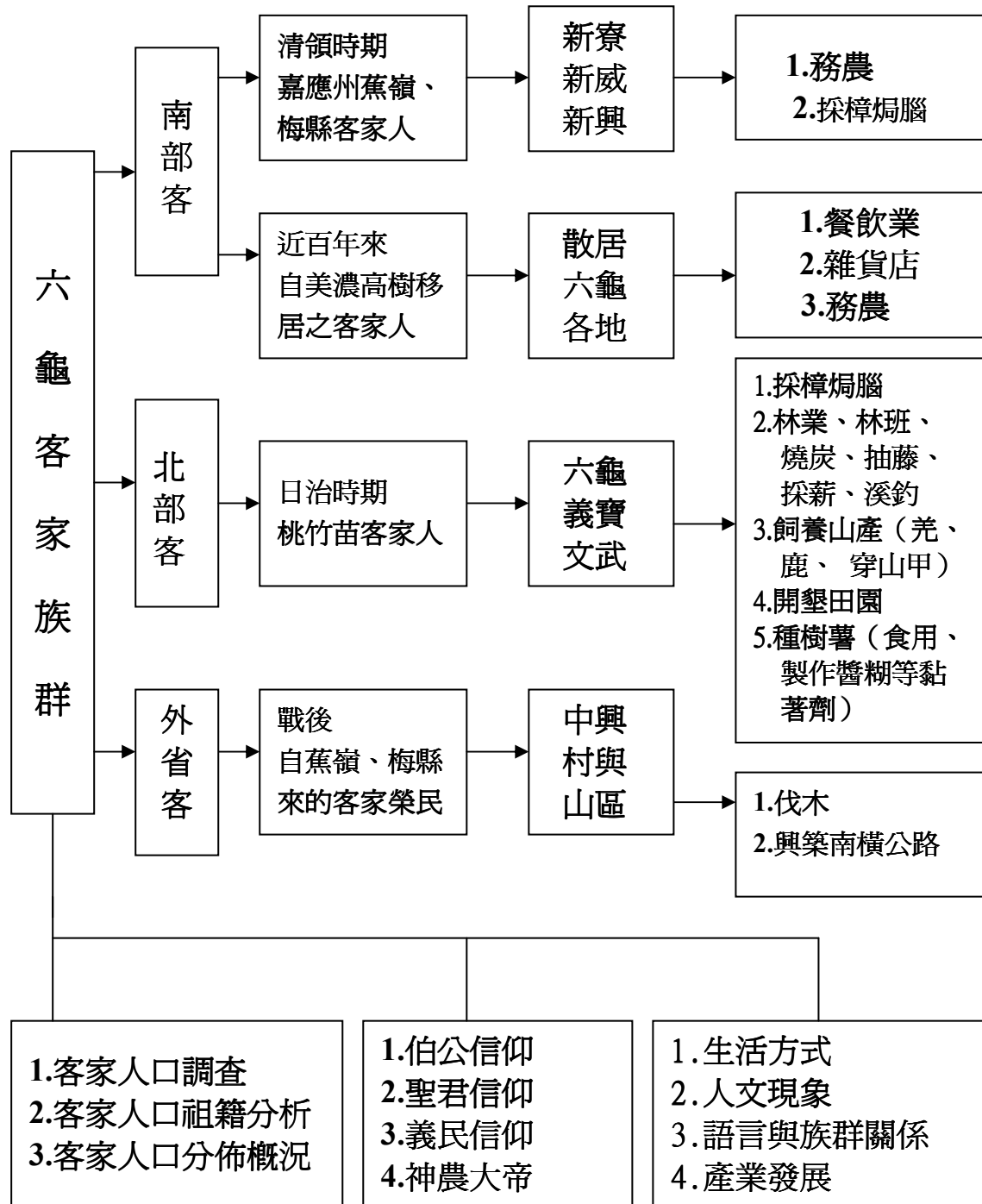
- (四) 資料之整理、比對、篩選、呈現

把耆老訪問調查資料之正確與否，加以整理、比對與篩選，以提高資料的正確性，解開心中之困惑；但也會受各種的因素，訪問調查所敘述的資訊，與所知之資料相左；不同的人敘述的亦不同，如何呈現就須多加比對，才能真實的呈現，不至於失真。

- (五) 研究工具

1. DV 攝影機。
2. TAPE 錄音機或 MD 錄音機。
3. 紙筆紀錄。
4. 影印資料及列表機。
5. 數位照相機及掃描機。
6. 電腦、影像處理軟體，燒錄機。

三、研究架構



第四節 研究範圍與限制

一、研究範圍：

- (一) 本研究範圍：隸屬荖濃河流域的六龜山區，涵蓋地域面積相當廣泛。（如圖 1-1~2）
- (二) 本研究以「六龜客家族群」為對象，探討清領時期就已經到達六龜的「南部客」、日治時期遷徙來的「北部客」與戰後落腳六龜的客家榮民，即所謂的「外省客」為主軸。
- (三) 本研究將實際調查「日治時期戶籍人口調查簿」，紀錄六龜客家人口概況、結構分析與聚落分布。
- (四) 本研究亦將探討六龜客家信仰習俗、生活方式、人文現象、語言、族群關係與產業發展。

二、研究限制：

- (一) 本論文將以「人類學」的研究方式，做大地區、大規模的田野踏訪，舉凡哪裡有客家人就直接去找，因要找的對象年紀越大越好，還要能說出過往的生涯史，因此用電話和他約時間，若遇到他的子孫接電話，往往就被擋駕攔截了，不得其門而入。
- (二) 用電話常遭阻礙，只好直接找上門，常因不在家而撲空，也因此同一地點要跑好幾趟。
- (三) 要找各行業或各地區的不同背景之北部客家族群，有的第二、三代卻因其不承認自己是客家人而無法如願訪談，遺憾之至。
- (四) 訪談需花費很多時間，只能利用假日及寒暑假，頗感時間不夠用。
- (五) 農曆七月普渡的義民祭典常在晚上舉行，加上有的在偏僻之山腳下如旗美義民廟，路途遙遠，頗感不便。
- (六) 本研究將從日治時期的「戶口調查簿」中實際去調查，截至日治時期為止，究竟有多少客家人口遷徙六龜，初估日治時期客家人口數就已經高達數千人，故調查所費工程相當龐大，因身為客家後裔的使命感，有決心排除萬難努力達成。

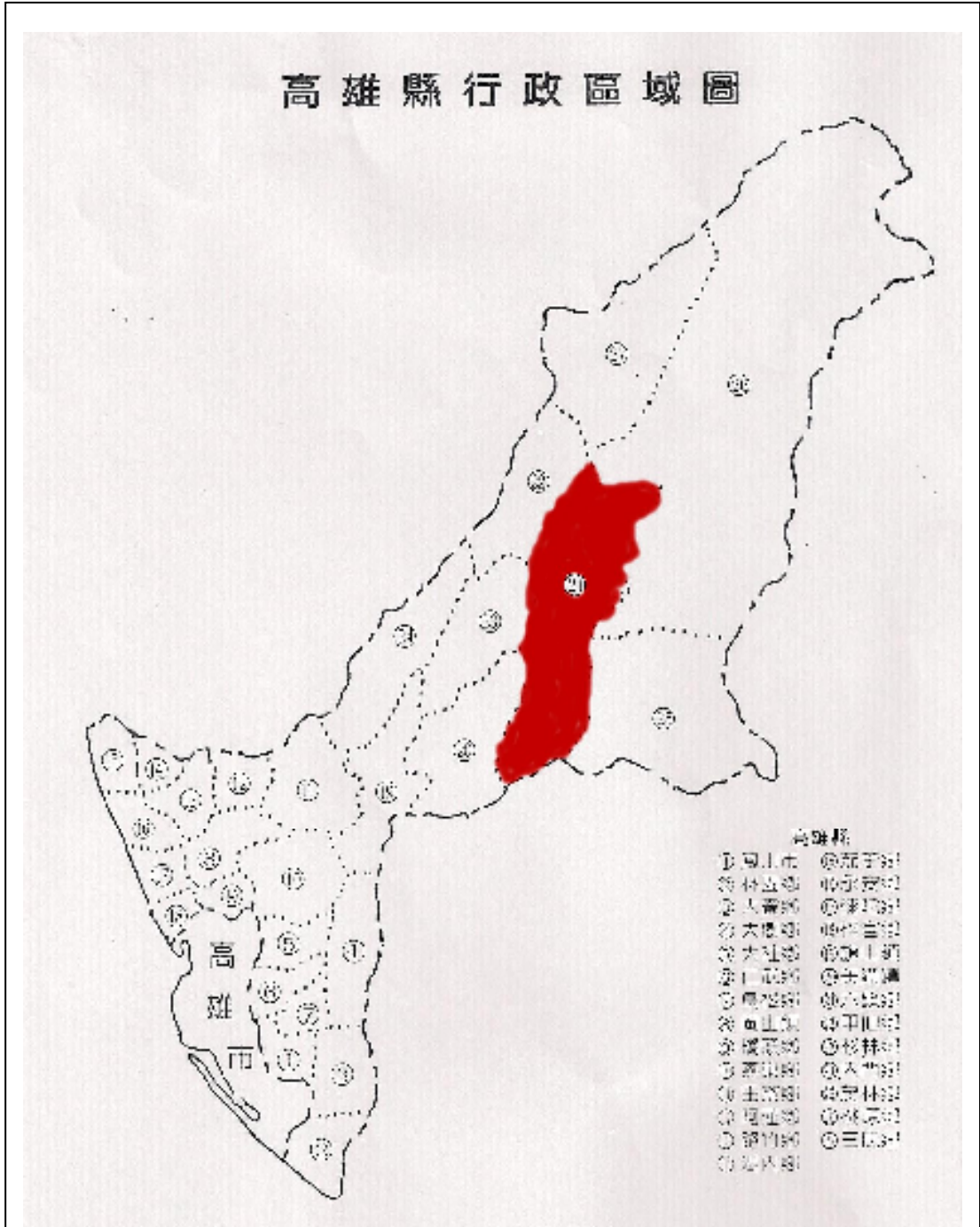


圖 1-1：原高雄縣行政區域圖——六龜為塗色部份。
 資料來源：陳玉峰，《高雄縣自然生態》，高雄縣政府，1997，頁 152。

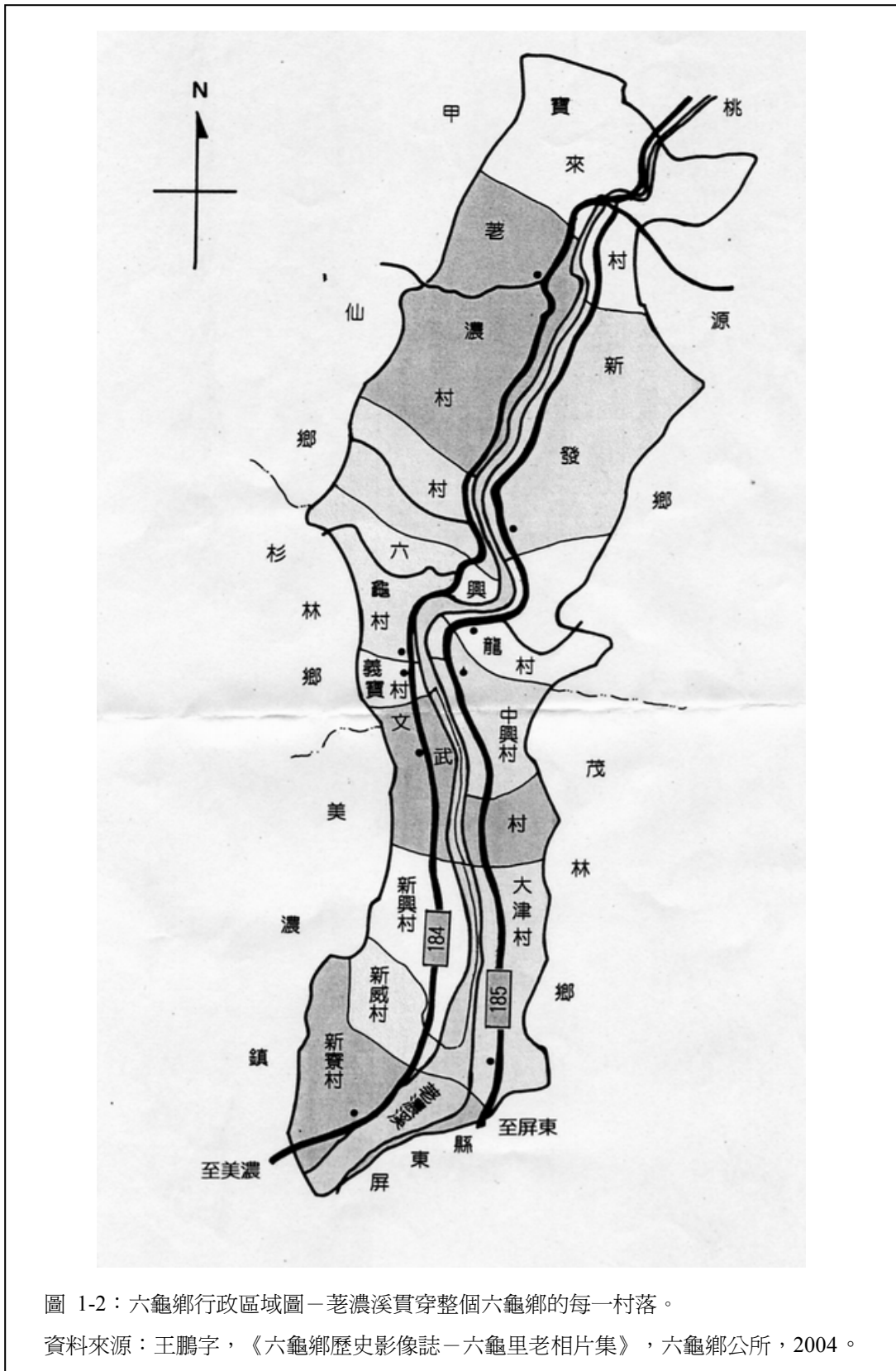


圖 1-2：六龜鄉行政區域圖－荖濃溪貫穿整個六龜鄉的每一村落。

資料來源：王鵬宇，《六龜鄉歷史影像誌－六龜里老相片集》，六龜鄉公所，2004。

第二章 六龜客家族群

六龜客家地圖之建構涵蓋六龜客家族群分爲四大類：1.清領年間廣東梅縣、蕉嶺的客家人移民六龜，並建立新寮、新威、新興三村；2.近百年來，鄰近的美濃、高樹等地的客家鄉親遷移六龜，「散居」六龜境內；以上兩類就是我們所稱的「南部客」，簡稱「南客」。3.日治時期自新竹州遷徙南下六龜地區的北部客家人，簡稱「北客」，以六龜、義寶、文武村爲主要聚落；4.則爲 1949 年隨國府轉戰台灣的「外省客」，有部份遷居落腳六龜，以中興村居多。

第一節 清領時期—南部客

在地圖上找不到的六堆之「右堆」包括高樹、美濃、杉林、甲仙與六龜，本研究探討六龜地區清領時期的「南部客」係指六龜之南方的新寮、新威、新興三村爲主。

有關這個區塊的開庄與聚落形成，眾說紛云，至今尙未有定論。若從清代地方文獻上關於荖濃河流域客庄的紀錄，從乾隆 29 年（1764）《重修鳳山縣志》所記，縣屬疆域「東歷彌濃山、中潭莊、龍肚莊各 60 里，為縣治東界（外為奉禁生番界，各有石碑）」。¹可見龍肚庄以北今新威、新寮等荖濃溪中游河岸地區尙爲禁墾地域。然而，屬港西上里的新威、新寮於雍正年間平埔族芒仔芒社已入墾，至乾隆中葉則新威、新寮客家聚落亦已成庄。這其中與六龜地區客家人移墾和新威、新寮建庄息息相關，究竟新威、新寮的拓墾移民，是從龍肚翻越茶頂山而入？或是由高樹東振新莊、舊寮庄溯荖濃溪而上？是移墾史上不容易忽視的。²

石萬壽以爲乾隆 3 年邱、楊、梁、賴等 18 姓氏拓墾東振新庄，其後並分建高樹大浦寮、菜寮庄、六龜新威、新寮庄。³新威（新民庄），係荖濃溪西岸及村，距彌濃庄東北 8 公里。庄名出現於文獻，初見於《淡新鳳山縣簡明總括圖冊》，冊內港西上里圖中出現新威庄。⁴另，光緒 20 年的《鳳山縣採訪冊》載有：「港西里，在縣治東北方，距城二十里，轄庄二百四十四。……舊寮庄、菜寮庄、大埔庄、……金瓜寮……、竹仔門、牛埔庄、彌濃庄、龍渡庄、九芎林、竹頭角、柚子林、十八分、溪埔寮、……新圍庄、新寮庄……」等庄名。⁵此處新圍庄可能是新威庄之誤。

¹王瑛曾，《重修鳳山縣志》，卷一，輿地志，疆界，頁 9。

²陳祥雲，《客家文化學術研討會論文集》，〈清代台灣南部的移墾社會—以荖濃溪中游客家聚落爲中心〉，行政院客家委員會出版，2002，頁 65。

³石萬壽，《台灣文獻》，〈乾隆以前台灣南部客家人的墾殖〉，第 37 期，1986，頁 81。

⁴光緒 12-18 年間編製，《淡新鳳山縣簡明總括圖冊》，台灣文獻叢刊，第 197 種，頁 108。

⁵盧德嘉，《鳳山縣採訪冊》，台灣文獻叢刊，第 73 種，地輿一，疆域，頁 12-13。

然而《美濃鎮誌》卻記載：清乾隆 2 年（1737）住廣東嘉應州蕉嶺的涂百清先生，率領六姓人家入墾美濃龍肚；清乾隆 5 年（1740）部分入墾龍肚的客家先民，又有人翻山越嶺，越過美濃與六龜分界的茶頂山，到達新寮地區墾拓，並建立新寮庄。而，新威村原本是荖濃溪河谷平原地區，這一帶在乾隆初年客家人未至以前，是平埔族及魯凱族（瑪家社）活動的地區。同時期又有一批長治鄉（屬於六堆中的前堆）的邱姓族人，因人口增加與耕地不足也紛紛北上渡過荖濃溪，入墾溪谷西側的沖積平原，建立新威庄。⁶以上所談及之各方論述看法不一，尙待考證。

至於新威開庄後，客籍移民續墾新寮，及新威西南 2.3 公里小村。關於新寮開庄年代各方說法也是不一，陳祥雲以爲今新寮村的開庄伯公靠近荖濃溪河畔，而非茶頂山下；新寮村的拓墾應是由舊寮渡溪，而非翻越茶頂山而下。至於新寮村住戶則以邱、鍾、黃三姓爲多。1908 年左右聚落的規模，大約有民戶 104 戶；不同於新威庄的是，新寮村成庄後聚落有過重大的變遷。⁷

甚有報導指出：咸豐元年（1851）荖濃溪大水氾濫，荖濃溪改道，造成舊的新寮聚落被沖毀。當初新寮開庄時的規模不算小，高樹有老寮，這邊有新寮，在很早以前，兩庄算是隔壁，新寮過老寮要一經板橋，中間只隔了一陰溝，而在咸豐元年的時候荖濃溪大水氾濫，才把荖濃溪改道，流經二寮之間。而從前荖濃溪的河道是流經尾寮的拉河，再轉麟洛的麟洛河，因此一大水荖濃溪的河水把美濃往新寮的路沖毀，後來無路。因此舊的新寮庄，在咸豐元年荖濃溪大水氾濫時已沖毀，而當時的新寮庄的居民多遷居杉林鄉新庄等地。⁸綜合以上所述，如今的新寮是所謂「新的新寮」也莫衷一是，唯一可確定的是根據《日治時期戶口調查簿》調查，日治時期六龜里的新威庄（即新寮、新威、新興）高達 9 成 9 的比率都是客家族群，當然包括近百年來，從鄰近的美濃、高樹等地的客家鄉親遷移六龜，「散居」六龜境內者，都是今天統稱的「南客」（南部客）。

整體觀之，南客均以農業爲主，生活習慣與風俗禮儀皆與美濃人相仿，而且非常重視子女教育，樸實勤儉。

⁶《美濃鎮誌》，上冊，美濃鎮公所，1997，頁 78。

⁷陳祥雲，《客家文化學術研討會論文集》，〈清代台灣南部的移墾社會－以荖濃溪中游客家聚落爲中心〉，行政院客家委員會出版，2002，頁 71。

⁸《高雄縣鄉土史料》，台灣省文獻委員會編印，1994，頁 100-101。

第二節 日治時期—北部客

日治時期六龜里也住著許多由新竹州搬來的「北客」，他們是在何種因緣際會下遷徙南下數百公里遠到這偏僻的六龜山區呢？本研究分析其遷徙背景因素與六龜的吸引力如下：

一、遷徙背景因素

（一）北客生存條件差

促使北客遷移他鄉的因素頗多，其中家鄉的生存條件差是極重要的緣由，而它們又可分以下幾點來討論：

1. 山多田少：

北客的家鄉即今桃、竹、苗地區，日治時稱為「新竹州」，這裡有「八山一水一分田」之說，意即這裡的可耕地僅約十分之一，其他的十分之八是山地，另外十分之一是河川。⁹下圖為苗栗、新竹、桃園的丘陵地、台地與山地等區域的農業用途土地資源價值與面積曲線，可以看出其環境及地理位置的惡劣。

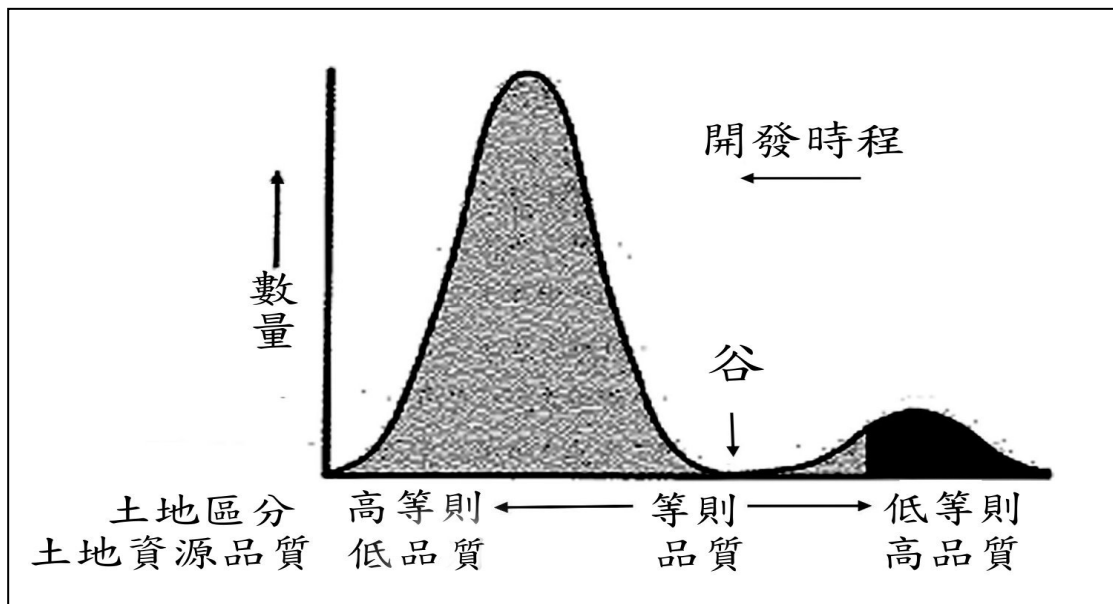


圖 2-1：新竹州之土地等則與土地資源品質。

資料來源：溫紹炳，《北部地區客家人遷徙南台灣學術研討會論文集》，成功大學客家研究中心，2005，頁 5。

圖 2-1 右側是高價值區域是河流切過土地行程的河灘小沖積平原，可以開墾成為良田；圖左側是低價值區域的山地。（等則數據越高代表土地耕作品質越低）

⁹溫紹炳，〈由土地資源觀點分析客家人的特性〉，《北部地區客家人遷徙南台灣學術研討會論文集》，成功大學客家研究中心，2005，頁 4-5。

2.土地貧瘠：

在日治時代就已把農地區分為田、園、林地，並依照土地的農產生產力區分等則，等則越低的土地生產力越高，土地價值越高；反之，等則越高的土地生產力越，土地價值越低。如下表：

表 2-1：台灣農業使用耕作面積的等則區分與價值高低表

耕地土地等則	一、二、三…	…十一、十二	十三、十四…	…二十五、二十六
地目	田…田	田……田	旱……旱	旱……旱
耕地品質	最佳水田	最差水田	最佳旱田	最差旱田

資料來源：溫紹炳，《北部地區客家人遷徙南台灣學術研討會論文集》，成功大學客家研究中心，2005，頁3。

在農業時代新竹州的土地資源價值幾乎都被列為最差旱田的等級，作物收穫都是要看老天臉色的「看天田」¹⁰，可見其土地之貧瘠。北客在此貧瘠的土地上反覆耕種，造成地力消耗殆盡，為謀生存自然會想到有否地方可容納他們，於是遷居尋覓新桃花源成為他們苦思的焦點。

3.土地所有過度集中現象：

根據陳彩裕的分析，大正10年（1921）時，新竹州土地所有集中的情況嚴重，州內耕地面積不滿一甲的零星耕地所有者佔農家總戶數之60.37%，耕地面積僅佔耕地總面積之9.41%。擁有10甲以上的地主，佔農家總戶數的3.7%，所佔之總耕地面積卻達40.97%。¹¹而自耕農佔農家戶數之31%，半自耕農16%，佃農53%。不僅土地過細，所得亦因之偏低，再加上佃權不穩定，生計沒有保障因而他遷，且當時遷出的人口絕大部分為佃農。¹²由以上數據得知：新竹州土地所有過度集中的現象極為嚴重，比例亦太過懸殊；佃農比例也超過五成，以佃權的不穩定性，導致佃農生活沒保障，充滿不安定感，因而紛紛他遷。

4.人口壓力

人口問題中最易引人注意者為人口之分布，此係指人口居住之集散問題；亦即人口在地面上所佔之位置及人口與土地之分配問題。茲將日治時期台灣新竹州的歷次人口普查所得之人口分佈與密度，列述如下：

表 2-2：日治時期台灣新竹州的歷次人口普查所得之人口分佈與密度表

新竹州	第一次臨時戶口調查（1905）	第二次臨時戶口調查（1915）	第一次國勢調查（1920）	第二次國勢調查（1925）	第三次國勢調查（1930）	第四次國勢調查（1935）	第五次國勢調查（1940）
-----	-----------------	-----------------	---------------	---------------	---------------	---------------	---------------

¹⁰溫紹炳，〈由土地資源觀點分析客家人的特性〉，《北部地區客家人遷徙南台灣學術研討會論文集》，成功大學客家研究中心，2005，頁3-7。

¹¹陳彩裕，〈台灣戰前人口移動與東部花蓮的農業成長〉，《台灣銀行季刊》，第34卷1期，1983，頁159-160。

¹²黃旺成主修，《新竹縣志（二）》卷三，土地志，台北成文出版社，1976，頁162-168。

人數	522,092	558,573	560,293	597,576	664,711	712,309	783,416
密度	114.2	122.2	122.6	130.8	145.5	155.9	171.4

資料來源：《重修臺灣省通志卷三住民志人口篇》，台灣省文獻委員會，2001，頁 333-334。

由表 2-2 得知：新竹州為人口多而土地少，結果產生高度之人口密度。這種人口過分擁擠的現象，勢必發生高度之「人口壓力」，居民生活必感窘困，即所謂人口過剩問題。¹³事實上自清領以來，新竹地區的人口即持續成長中，雖然行政區域範圍一再變更，但「人口壓力」促成了外移現象，卻是不爭的事實。

(二) 腦丁失業

樟腦自清領時期就開始開發，1860 年代開採新竹、桃園及苗栗地區之樟腦；1890 年至北路大料炭(大溪鎮)，中路彰化，另在南庄、三角湧(三峽)、雙溪、卓蘭、集集、埔里委辦腦務，這時期樟腦開發已經到達中部地區。隨後亦積極向東部、南部擴張樟腦產業，此時主要採腦工作已由北部桃竹苗地區逐漸往中部山區移動。迨 1900 年後，開採樟腦已集中在嘉義縣中埔、大埔，台南縣楠西及高雄縣甲仙、六龜等地。

由上述得知：樟腦的開採由北部、中部、東部至南部的路線來看，就是因為樟樹被砍伐完了，才一直往南的方向開採，易言之，北部山區擅長採樟焗腦的腦丁面臨「失業」的危機，只好轉移陣地或另謀高就，而南下尋覓機會遂成其不得不然的選擇了。

(三) 自然災變

平民百姓會決心離開熟悉的生活環境，而移居未知的他鄉，自然災難也是極重要的推手，而台灣北客的故鄉新竹州在日治時期發生多起自然災變，其中風災與水災的肆虐和地震的頻繁，都是促使北客尋找能夠安居地區的動因，以下就此加以說明。

1. 風災、水災肆虐：

天然災害最常見的莫過於風災、水災、旱災或震災，《台灣日日新報》1910-09-06 雜報第 3 版〈風水害彙報〉有這麼一段記載：

客月三十一日暴風雨。已如既報矣。茲得各地詳細報告。更為總列如左。新竹廳—新竹家屋全壞八戶。同半壞七戶。浸水家屋十四戶。破損家屋五戶。落橋二箇所。交通杜絕八箇所。鐵道線路破損一箇所。船流失一隻。橋梁流失二箇所。田園流失二十七町三反八畝一、二步。新埔家屋半壞六戶。浸水家屋八戶。交通杜絕二箇所。道路破損四箇所。橋梁流失五箇所。樹杞林交通杜絕二箇所。北埔交通杜絕三箇所

¹³ 《重修臺灣省通志卷三住民志人口篇》，台灣省文獻委員會，2001，頁 331。

。土墘破損一箇所。家屋半壞十四戶。南庄交通杜絕三箇所。道路破損一箇所。中港交通杜絕六箇所落橋五箇所。太湖交通杜絕九箇所。橋梁流失九箇所。三叉河交通杜絕一箇所。道路破損一箇所。橋梁流失一箇所。苗栗交通杜絕四箇所。田園砂入四町八反九畝。

根據上述報導可見新竹廳遭受暴風雨侵襲，不僅房屋毀壞、田園流失、橋樑沖毀、道路破損嚴重，居民更是顛沛流離、居無定所。

《新竹縣志》上也記載：台灣歷年的颱風，在日治時期 50 年中，影響北部地區較嚴重的共有十二個年段，如下述：

- (1) 大正元年（1912 年）有兩次颱風。第一次是 8 月 28 日到 29 日，北部受害較大，台北全市浸水。第二次是 9 月 16 日到 17 日，全島受害慘重。
- (2) 大正 3 年（1914）6 月 30 日，北部受害較大。
- (3) 大正 14 年（1925）有兩次颱風，北部受害較大。第一次是 8 月 26 日到 27 日，第二次是 9 月 15 日，北部均受害較大。
- (4) 昭和元年（1926）8 月 15 日，北部受害較大。
- (5) 昭和 8 年（1933）9 月 18 日，北部受害。
- (6) 昭和 9 年（1934）7 月 19 日，全島受害。
- (7) 昭和 15 年（1940）有兩次颱風，7 月 17 日到 28 日。第一次是 8 月 30 日，全島受害。第二次是 9 月 30 日，全島受害甚重。
- (8) 昭和 17 年（1942）台北全縣受害。
- (9) 昭和 18 年（1943）有兩次颱風。第一次是 7 月 8 日，東部北部被害。第二次是 7 月 18 日，北部西部水災嚴重。
- (10) 昭和 21 年（1946）6 月 22 日到 23 日，北半部受害。¹⁴

由上述之記載，足見風災、水災侵襲台灣北部地區頻仍，新竹州原來就已經是山多田少、土地貧瘠；當地居民本來就很貧窮，再加上風災、水災肆虐，人民受害嚴重，使得原來就貧窮的日子更是雪上加霜，民不聊生。

加上 1959 年，台灣中部發生八七大水災，新竹、苗栗客家地區，亦同樣遭受水患，當時有很多房屋被淹沒，農田被沖毀，人民的生命財產損失慘重，有的家庭因此家徒四壁，一無所有。家鄉又無工作機會，不得不舉家南遷。

2.地震頻傳：

根據《台灣治績志》的記載：

昭和 10 年（1935）4 月 21 日午前 6 時 2 分及 6 時 27 分，前後 2 次，以大安溪中流區域為震源地，在近接之新竹州中南部之大湖郡、苗栗郡、竹南郡及台中州北部的東勢郡、豐原郡、大甲郡等地，發生激烈地震，釀成空前損害。受害最多，瀕於全滅地方為

¹⁴黃旺成主修，《新竹縣志（二）》卷三，土地志，台北成文出版社，1976，頁 564-569。

台中州豐原郡內埔庄及神岡庄，其他受害甚大之地方為同州大甲郡清水街、新竹州苗栗郡銅鑼庄、同公館庄、同州竹南郡南庄及三灣庄等。這次震災造成新竹州死亡人數 1367 人，受傷人數重傷 999 人，輕傷 3,592 人，共 4,591 人；住家被害數全壞 12,354 戶，半壞 7,034 戶，大破 5,407 戶，小破 8,181 戶。¹⁵

又根據台灣大地震的紀錄，在日治時代，新竹州共發生了兩次大地震，日期均在昭和 10 年（1935），分別是 4 月 21 日及 7 月 17 日。第一次造成台中新竹烈震，死傷多達 4591 人，房屋毀壞達 2 萬多戶；第二次造成竹南、苗栗烈震，此時不僅田土損失、波堤沖毀、道路斷裂，人口死亡，而間接引發饑荒、疫疾流行，因此當地人口也只得大量流亡了。¹⁶

（四）茶價大跌

日治時期（1895~1945），農業產品集中度頗高，初期以茶最重要（占出口一半以上），後期則以糖為最重要。根據日本政府在 1905 年對台灣茶園所做的調查資料顯示，當時台灣茶園總面積有 26,611.6 公頃，其中 99% 以上集中在現今台北、宜蘭、桃園、新竹、苗栗等縣市，北部地區成為台灣最主要的茶園空間。¹⁷然而，台灣茶園面積於 1902 年的 26,000 公頃急速上升到 1919 年的 46,000 公頃，卻在戰後初期，由於戰爭的破壞，1945 年時台灣茶園的面積僅 34,255 公頃，¹⁸較戰前大幅減少。當然茶業出口也由盛而衰，故大正、昭和時期茶園面積極速萎縮，茶價又大跌，北部茶農倒閉連連，¹⁹紛紛他遷。

另，日治時期北客族群從桃竹苗山區轉進距離數百公里之遙的六龜山區，是何種「吸引力」導致大量的北客移民潮進駐南台灣的超偏遠山地？本研究將以採樟焗腦、林業、林班、燒炭、抽藤、採薪、溪釣、飼養山產（羌、鹿、穿山甲）、開墾田園、種樹薯（食用、製作醬糊等黏著劑）與戰後茶葉的種植為探討之主軸。

二、六龜吸引力

（一）樟樹的開採與焗腦

樟腦自清治時期開始進行開發，1860 年代樟腦生產在新竹、桃園及苗栗地區，初設「腦館」於艋舺，竹塹、後龍、大甲設小館。1890 年代，於巡撫衙門

¹⁵井出季和太，《台灣治績志》，台灣日日新報社刊行，1997 南天書局發行，1937，頁 1207-1209。

¹⁶劉還月，《台灣客家族群史 移墾篇（上）》，台灣省文獻會頁，2001，頁 224。

¹⁷吳淑娟，《戰後台灣茶業的發展與變遷》，中央大學歷史研究所碩論，2007，頁 17。

¹⁸台灣省政府農林廳編印，《台灣省茶園調查報告》，台灣省農林廳，1987，頁 16。

¹⁹葉茂榮、溫紹炳、涂永清、陳瑞嬌、胡紅波、林秀昭等 6 人，《高雄市客家族群開拓史》，高雄市客家族群開拓史系列叢書（第二冊），行政院客家委員會、高雄市政府客家事務委員會編印，2008。

設「全台樟腦硫磺總局」，北路大料崁(大溪鎮)，中路彰化設「腦務總局」，另在南庄、三角湧(三峽)、雙溪、卓蘭、集集、埔里設分局，委辦腦務。這個時期，樟腦開發已經到達中部地區。另外在宜蘭、恆春別設總局，獎勵腦務，積極向東部、南部擴張樟腦產業。此時主要採腦工作已由北部桃竹苗地區逐漸往中部山區移動。迨 1900 年後，開採樟腦已集中在嘉義縣中埔、大埔，台南縣楠西及高雄縣甲仙、六龜等地。²⁰

1.六龜製腦業興起：

明治 28 年(1895)時在南部，台灣採腦拓殖合資會社就接管陳鼎順於大竹里苓雅寮的製腦權，次年(1896)對蕃薯寮撫墾署申請樟腦製造，然因匪害嚴重，製腦業一度中止。²¹明治 34 年(1901)年因嘉義朴仔腳支廳受到襲擊之後，總督府開始對南部抗日行爲進行大討伐。日治政府將南部六廳聯合起來，於明治 34 年 12 月至明治 35 年 3、4 月，大規模掃蕩臺南、嘉義一帶山區。²²各地製腦業亦遭受波及，尤有甚者，明治 36 年 (1903) 度開始，台灣採腦拓殖合資會社才再取得製腦證明，於蕃薯寮廳治下被允准開採。致於六龜製腦方面也不容忽視，當時南部專賣總局設立於屏東，而六龜也設有「樟腦專賣局」爲南部少數僅有，當時所轄區域由大津至梅山口，東至台東廳界，西至台南州界。²³

其實樟腦生產在清治時，因中北部樟腦品質較佳(北緯 22 度以北)，且從平原至山地皆有分布，較具經濟價值，因此有所開採。而南部之腦業，到日治後，由於總督府要求開採甚急，全島的樟腦資源皆需開發。加以荖濃溪和楠梓仙溪中、上游地區的自然條件，因氣候與土地條件配合得宜，富有樟腦之利；尤其清治時期台灣南部腦業因無市場經濟的需求而不發達，²⁴如此無疑是保存大量樟腦之利於深山之中。這種現成的龐大樟木資源至日治後，便提供了總督府深山挖寶的良機，在這種「利基」之下，也造就了北客族群遷徙至荖濃河流域六龜里之濫觴。

總之，樟腦事業的發展不只促進荖濃河流域發展的動力，更造成北客族群人口的島內大遷移。至於這些遷徙南下六龜的北客是如何在此地展開他們的採樟事業，創造樟腦奇蹟呢？

²⁰溫紹炳、葉茂榮，《臺灣樟腦產業與客家人散佈研究》，台南市客家文化協會，2003，頁 46-49。

²¹台灣總督府，《台灣總督府公文類纂》，台灣省文獻會，V1531/A7。

²²臺灣總督府警務局，《台灣抗日運動史 1-4 冊》，(譯自台灣警察沿革志第二篇)，2000，頁 752-753。

²³2004，王鵬宇《六龜鄉歷史影像誌—六龜里老相片集》，六龜鄉公所，頁 59。

²⁴林滿紅，《茶、糖、樟腦與晚清台灣》，台灣銀行經濟研究室，1978，頁 63。

2.北客與製腦業

對製腦會社而言，甲仙埔、六龜里的平埔族人與清末日治初期遷移至此的漢人（如田寮、內門、南化等），並不熟悉採腦事業，所以缺乏有經驗的腦丁是迫切需要解決之事。六龜北客耆老邱定慶²⁵述說著為何只有北客採樟焗腦最內行，乃為北客自古以來就很會「釀酒」，例如新竹地區很流行的「紅酒糟」即是最佳例子，同樣之製造原理就是北客製造樟腦油之濫觴。故有北客遷徙蕃薯寮廳下甲仙埔與六龜里採樟焗腦的「計畫性移民」。根據 1905-12-23《台灣日日新報》雜報第 3 版有這麼一段敘述：

〈蕃薯寮廳下計畫移民〉

蕃薯寮廳下甲仙埔樟林。昨年以來。有拓殖採腦會社。在其地從事採腦。近擬候來年四月。將大張其規模。務使一年約可採九十五萬斤之樟腦。目下各種已準備極忙。惟其有最困難者。則養成腦丁一節是也。從來該社之意。以為不能採腦之病。全在養成腦丁之不得其法。故今次擬大選腦丁。一面就苗栗地方之土民。移植於此。以為養成腦丁之計。家永苗栗廳長。目下經出赴甲仙埔。專視察樟林之狀況。及移民之適否。據今次所有計設。腦灶約以千計所需腦丁。非千人不可。故移民亦必須許多。日前苗栗地方。既移六十餘名之腦了前來。而內地職工之渡臺者。亦在六十餘名云。

綜上所述：採樟焗腦需要有專業技術，並非人人皆能勝任，才有”惟其有最困難者。則養成腦丁一節是也。從來該社之意。以為不能採腦之病。全在養成腦丁之不得其法。”之嘆。又因樟樹位於深山林中，瘴癘與原住民出草的威脅令一般人不敢輕易從事。台灣樟腦事業最早是在北部地區，尤其是苗栗客籍人士從事最多，從”故今次擬大選腦丁。一面就苗栗地方之土民。移植於此。以為養成腦丁之計。”即可管窺一二。迨北部樟樹採擷近尾聲時，便逐漸轉移至甲仙埔、六龜里地區。也有部分新竹州竹東郡一帶之客家人，當時因受大水侵襲，田園被沖毀，無家可歸，²⁶又聞悉甲仙埔、六龜里地區開採樟木、富有腦利，所以會社也招攬大批竹東郡一帶熟悉腦業的客家人來此協助採腦。

另外溫紹炳教授也曾敘述：

日本人為了加速取得台灣的重要森林資源，特別是高山上的紅檜（Hinoki），積極趕建西部縱貫鐵路、阿里山森林鐵路及東部縱貫鐵路，鐵路工人大部分都是北部的客家人，建完鐵路之後，這些客家人有許多就地安身，在新所在謀生，很大比例的客家人就投入採樟工作，樟腦產業由中部地區往南延伸到雲林、嘉義、台南與高雄的山區，其中最顯著之處是在嘉義阿里山地區，有許多樟腦產業的特有地名，例

²⁵訪談北客耆老邱定慶先生，桃園龍潭人，1931 年生，2011/02/11

²⁶訪談北客耆老鍾照明先生，新竹縣竹東人，1937 年生，2009/04/18。

如阿里山鐵路的「樟腦寮」車站，高雄桃源鄉的「樟山」地名等等。經由森林鐵路的延伸，客家人入山方便，樟腦運出也省力，因此，以嘉義阿里山鐵路沿線，以及向南延伸的阿里山脈、玉山山脈之東西兩側原始林，成為新的樟腦資源產區，北部大量的客家人經由親戚朋友的引介，或是由腦長招募，千里迢迢由台灣北部新竹地區，攜妻帶子，離鄉背井到達這些地區，投入樟腦產業。這時候的樟腦產地集中在嘉義中埔、大埔，台南縣楠西，高雄縣甲仙、六龜，這些地方都有許多客家人擔任腦長，以及更多腦丁投入第一線的採樟焗腦工作，這些地區有許多採樟客家人聚集之處，形成客家村落。²⁷

以上得知：有許多北部客家人興建完成西部縱貫鐵路、阿里山森林鐵路之後，就在當地安身、謀生，很大比例的客家人投入採樟工作。並集中在嘉義中埔、大埔，台南縣楠西，高雄縣甲仙、六龜一帶，這些地區的採樟客家人聚集之處，就形成了客家村落。住在六龜里寶來村的鍾煥明（1930年生）、與義寶村的鍾士明（1935年生）、鍾照明（1937年生）兄弟，祖籍竹東郡芎林庄，就是跟隨祖父與父親從竹東遷徙到嘉義郡竹崎庄製腦，再往大埔、桃源鄉的樟山，²⁸最後到六龜里經營腦寮而落腳的例子。

3.六龜樟腦開採概況

荖濃河流域的樟腦開採概況，日治時期專題紀錄者極少，作者僅在《台灣日日新報》找到一些蛛絲馬跡，1908年10月1日六龜里”因採腦事業之發展，移住者日屢加多，故此次擬設六龜里支廳。”加上六龜里與甲仙埔之製腦地相連，是日本總督府公認蕃薯寮廳下最有價值的製腦地。茲將此全文列述如下：

《台灣日日新報》，〈新設支廳〉，1908-10-01，雜報，05版：

蕃薯寮廳下六龜里地方。因採腦會社事業之發展。移住者日屢加多。故此次擬設六龜里支廳。如是則新威、狗寮、荖濃、四社蕃、排剪、雁爾等諸派出所必屬其所轄云。

《台灣日日新報》，〈六龜里□腦地〉，1910-10-09，實業彙載，02版：

蕃薯寮支廳下六龜里。乃與甲仙埔製腦地相比連。該地之製腦事業。若經營得策。殊深有望。現有赤司初太郎氏。及櫻井貞次郎氏稟請製造。此後復有一名出為稟請。查專賣局之方針。因暫不擴張新製造地。恐未能批准云。

由於腦丁為樟腦業的基本勞工，每於深山森林中採伐樟樹，設置鼎灶生火蒸煮，所需生活補給由腦長僱工定期送入。所製成之成品由挑夫配合荷槍軍警

²⁷溫紹炳、葉茂榮，《台灣樟腦產業與客家人》，成功大學客家研究中心，2003，頁46-49。

²⁸訪談北客耆老鍾煥明（1930年生）、鍾士明（1935年生）、鍾照明（1937年生）兄弟，祖籍竹東郡芎林庄，2009/04/18。

保護運送下山，途中須防土匪與原住民偷襲。日治時期六龜日人軍警眾多之因，樟腦業的開發是其一大因素。六龜當時設置樟腦專賣局並有倉庫數座，收繳各民間樟腦館所生產的樟腦製品所在位置，即在舊林務局工作站辦公廳舍正後方（今義寶村新民街）。²⁹其實腦丁大多為客家人，有少部分日人，腦長則可能是日人或會社考核所信任之客家人。會社在出資腦務中，扮演著「股首」角色，其他的出資者則是股主。一切事務由會社與腦長掌握，包括召集腦丁、築造腦灶、用器製作、製品運銷等，所以腦長除腦務外，在當地客家人日常事情的處理上，具有相當高的地位。

表：2-3 日治時期六龜庄與樟腦業開發之有關職業統計表

職業	男	女	總計	廣	福
三井腦館巡山員	1		1	1	
巡山員	4		4	4	
專賣局雇	1		1	1	
腦丁	78	24	102	101	1
腦長	2	1	3	3	
腦館巡山員	1		1	1	
腦館書記	6		6	6	
製腦會社小使	1		1	1	
製腦會社巡山員	2		2	2	
製腦會社員	1		1	1	
製腦會社雇	1		1	1	
製腦腦長	2		2	2	
擔送苦力	62	4	66	65	1
擔腦苦力	17		17	17	
總計	179	29	208	206	2

資料來源：王和安，《日治時期南台灣的開發與人口結構：以甲仙六龜為例》，中央大學歷史研究所碩士論文，2007，頁121。

說明：本表係作者根據六龜鄉戶政事務所保管之日治時期戶籍資料中，篩選有關新竹州移民之資料後統計所建立。

上述係王和安的統計數字，即是日治時期戶籍資料中有標註者計算之，總計六龜庄與樟腦業開發有關的職業統計表共有208人，其中男性179位、女性29位，且幾乎都是廣東籍人士，福建籍者僅2位。筆者研判這僅是戶籍上有標註者，實際有參與製腦工作者應該比上述數字更多，根據田調訪談悉知未將戶籍遷移南下的也不少。

²⁹ 《六龜鄉歷史影像誌》，六龜里老相片集1，六龜鄉公所出版，2004，頁59。

製做樟腦的流程



圖 2-3：刨樟木薄片的機器



圖 2-4：腦丁正在刨木片



圖 2-5：燃料區裝滿如小山般的薄木片



圖 2-6：腦丁將木片劃入大畚箕



圖 2-7：腦丁將木片倒入電動轉盤



圖 2-8：轉盤木片緩緩而上



圖 2-9：轉盤木片緩緩而上倒入鍋爐口



圖 2-10：密閉的鍋爐，透過高溫水蒸氣將小木片蒸熟。



圖 2-11：以高溫水蒸氣將小木片蒸熟的



圖 2-12：把蒸氣由導管引入「腦槽」冷卻。



圖 2-13：接著導入冷卻機凝結成油水。



圖 2-14：讓樟腦油與水一起流出來，再利用油浮在水面的原理，將油、水分離。



圖 2-15：取得的純樟腦油。



圖 2-16：將純樟腦油裝桶。



圖 2-17：分別裝入玻璃瓶出售



圖 2-18：結晶的腦砂



圖 2-19：腦砂做成各種樟腦製品



圖 2-20：日治時代的木製蒸鍋

六龜地區之新竹州移民所從事有關樟腦業開採的相關職業，包括三井腦館巡山員、巡山員、專賣局雇、腦丁、腦長、腦館巡山員、腦館書記、製腦會社小使、製腦會社巡山員、製腦會社員、製腦會社雇、製腦腦長、擔送苦力、擔腦苦力等，以祖籍廣東籍者佔絕大多數。其中，腦館書記的人數共有6位，表示此區民間腦館的經營相當普遍。³⁰就史料可知六龜的腦館經營，大致有包括劉明檢的「蘭記腦館」，邱天讓的「義成腦館」，黃廷火的「三井腦館」。樟腦專賣居在六龜設有倉庫數座，專門繳收各民間腦館所生產的樟腦製品，所在位置即在舊林務局工作站辦公廳舍正後方。其實經營腦館除了具有採樟專業技術外，也要擁有資金，才是日本人重視與合作的對象，具有資本之人自為腦長，腦長經營設立之腦寮數基本單位為腦戶。³¹

六龜的蘭記腦館由劉明檢所創，劉氏來自於新竹州大湖郡獅潭庄，在日本人的許可之下從事管理腦丁和負責樟腦開採的工作。在大正15（1926）年左右，其子劉德祿繼承蘭記腦館的管理工作。腦館會負責腦丁的一切生活安排，使其能夠專心從事採腦工作。³²另一位寶來的劉昌榮所經營腦寮就以寶來、桃源鄉、梅山為主要區塊，當時經營腦寮，腦寮就是家，一家人工作的所在，父母夫妻兄弟一家顧一個腦灶，一個月挑一擔樟腦72斤到六龜去交，領了錢買米五、六斗挑上山（一斗11斤半），一趟走來回三天。³³

世居六龜的邱定慶先生（現年81歲），祖父邱天讓在桃園龍潭務農，於日治昭和2~3年（1927~1928）時期，賣掉桃園龍潭（今小人國樂園附近）的70幾甲土地，帶著父親南下六龜里開設「義成腦館」，由於財力雄厚，腦寮一間一間增加且擴張規模。直到大正年間由其父親邱阿升接手經營，此時，定慶先生原在東勢與花蓮製腦的叔公，因經營不善結束營業，其所屬數百名腦丁全部轉往六龜里邱阿升旗下繼續採樟焗腦，全盛時期腦寮數最高達到68間，更在義寶村買了十幾間房子供數百腦丁居住，足見其製腦實力不容小覷，為六龜里製腦界之翹楚（當時第二名為呂傳送腦長、第三名為一個吳姓腦長），並屢獲樟腦專賣局頒發製腦成績優異獎狀。³⁴另，《六龜鄉歷史影像誌》也有這麼一段敘述：

六龜客籍人士多數於日治大正、昭和年間自桃竹苗地區遷居至本地，具有採樟焗腦、伐木製材的林業技術工。這批人除具有特殊技術外，也擁有資金，是日人重視與合作的對象。當時具有資本之台籍人士自為腦長（獨資之腦寮老闆），腦長經營設立之腦寮數基本單位為腦戶。日人限制最高個人得設75戶。依設立之腦寮多寡，須設現金、土地（原居地）、保證人與其中一項之抵押保證。南部專賣總局當時設立於屏東，而六龜之樟腦

³⁰王和安，《日治時期南台灣的開發與人口結構：以甲仙六龜為例》，中央大學歷史研究所碩論，2007，頁121。

³¹《六龜鄉歷史影像誌》，六龜里老相片集1，六龜鄉公所出版，2004，頁59。

³²同註30，頁125-126。

³³溫紹炳、葉茂榮，《台灣樟腦產業與客家人》，成功大學客家研究中心，2003，頁50。

³⁴訪談北客耆老邱定慶先生，桃園龍潭人，1931年生，2011/02/11。

局則為南部少數僅有，所轄區域由大津至梅山口，東至台東廳界，西至台南州界。³⁵

又，作者訪談也是腦丁之子的前六龜鄉公所最資深的秘書羅宗發³⁶先生，他3歲隨父南下桃源製腦工作，再轉至六龜定居至今已80多年了。他也提到：

新竹州下來的客家人士由於從事樟腦而來，經營樟腦提煉需要資本才能當「腦管」(頭家，或工頭之意)，「腦管」通常是由北部來的人在做，樟腦供人更需要刻苦耐勞，南部無人願意做，所以頭家就至北部新竹州招募工人，第一批來的叫「一ㄉㄠㄨ」，第二批來的叫「二ㄉㄠㄨ」，第三批來的叫「三ㄉㄠㄨ」，這些工人很勤勞，工作賺的錢就在當地買土地、蓋房子，個個都有成就，在六龜義寶街上大部分都是北部客家人，在寶來更幾乎是北部客家人的天下。³⁷而六龜地區設有樟腦局，隸屬樟腦「專賣局」，由日本總督府管轄，戰後改為山林管理所六龜工作站。

宗發先生是羅父在大正5年，由桃園龍潭鄉遷來六龜焗腦擔任腦丁，當時是由腦長回到新竹州家鄉招募有意賺多一點錢的困頓客家鄉親，一次都召2、30人，那時候的樟腦工作比耕田好很多，生產的樟腦由政府收購，沒有滯銷問題，但是有生命風險，即為原住民出草之威脅。讓當時由於日本政府積極推廣樟腦生產，原新竹州人士呂傳送、黃廷火、劉明儉、莊阿火、邱天讓、吳澄煌等人投資創設腦館，擔任腦長，招募工人充任腦丁，繼而招募挑夫運搬樟腦及腦丁所須米菜物資，因北客人士刻苦耐勞，不怕生死，與原住民多有接觸。最重要的是當時日本政府設有專賣局，專司樟腦株式會社，收購樟腦及管理工作。³⁸不怕賣不出去。

六龜地區樟腦較多的地方是由六龜一直延伸至寶來、桃源、梅山，樟樹之多可謂用之不盡取之不絕來形容。那時候有5、6個腦長，都是北部客家人，每個腦長掌理2、30座腦灶，一個腦灶就是一個工作班，有5、6個人，一早就上山採腦，鋒子、布袋出門，在山上倒下樟樹後就地剷，剷到中午大約就有一袋，扛回腦寮炊腦，順便吃午飯，下午再上山一次，大約是一天兩包，一天剷1000斤，可以炊一桶，炊出30斤至50斤樟腦。那時候樟腦價錢大約是一斤腦一斤米，因為米價貴，所以腦價也貴。一天賺10斤米，是一般平地工資的3倍。不單單是工資高，而且是天天有工作，不像平地工作沒有那麼均勻。

³⁵同註 39；訪談北客耆老邱定慶先生，桃園龍潭人，1931 年生，2011/02/11。

³⁶訪談北客耆老羅宗發先生，桃園龍潭人，1923 年生，2005/07/12。

³⁷《高雄縣鄉土史料》，台灣省文獻委員會，1994，頁 96。訪談北客耆老羅宗發先生，1924 年生，2005/07/12。

³⁸訪談北客耆老羅宗發先生，1924 年生，2005/07/12；2012/10/23 再度造訪。



圖 2-21：位於扇平林業區的樟腦寮標牌，莫拉克 88 水災時已被土石流沖毀。



圖 2-22：作者與鍾照明於扇平林業區的樟腦寮合影，如今樟腦寮已不復見。



圖 2-23：北客鍾照明先生示範削樟樹皮。



圖 2-24：鍾照明先生示範鋸樟樹動作。



圖 2-25：日治末期削樟樹皮已經用引擎代替人力了。



圖 2-26：鍾照明先生解說腦槽冷卻過程。



圖 2-27：削樹皮的切片工作檯與刨刀機。



圖 2-28：鋸樟樹之粗齒大鋸子。

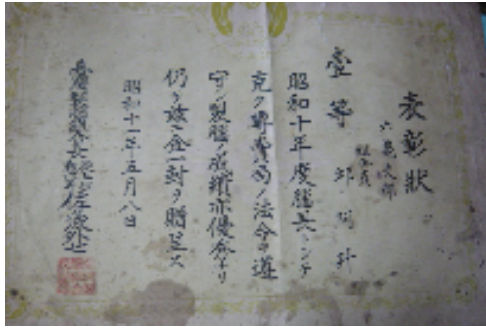


圖 2-29：昭和 10 年義成腦館邱阿升獲製腦優秀壹等獎獎狀。(邱定慶提供)




圖 2-30：昭和 13 年邱阿升再獲製腦優秀壹等獎獎狀。(邱定慶提供)



圖 2-31：昭和 19 年六龜南國民學校教師合影(昭和 16 年起分南北兩校區)。(邱定慶提供)



圖 2-32：昭和 19 年(1944)樟腦局結束經營前職員合照留念。(邱定慶提供)



圖 2-33：昭和 19 年邱定慶之修了證書。(邱定慶提供)




圖 2-34：邱阿升的信用組合員之貯金通帳簿。(邱定慶提供)



圖 2-35：作者訪談北客腦丁賴永昌先生。



圖 2-36：作者與邱定慶先生合影。

樟腦產業日治時期很盛行，但是到了戰後就大減，剩下約十分之一而已，這些客家人大部分還是留在當地生活，有些開店，有些耕田。採腦人數在當年六龜就有400~500人，當時寶來和荖濃村幾乎全是客家人，且全部都是北部客家人，來自六堆的客家人很少。由於北客有人曾當過鄉長或代表主席等重要職務，鄉公所早期也幾乎都是客家人，³⁹由於客家人認真打拼，因此在六龜地區算是屬於生活比較不錯的族群。

此外，祖父與父親（1909年生）5歲時自竹東郡遷徙南下屏東海豐地區務農，父親再輾轉到六龜經營腦寮的賴永昌先生，⁴⁰15歲就跟著父親在桃源鄉樟山的腦寮製腦。他述說用刨刀刨樟樹皮的經過，每天都在腦寮工作的情景，一整年能回到興龍村的家屈指可數，僅3或4次而已，況且當時都是赤腳爬山，來回一趟樟山就要三四天光景。而擔任挑夫者，首先挑米、油、菜、肉及民生用品等上山，回程時再肩挑一擔約60斤的樟腦油下山賣給腦館，賣出得到的金錢再買食物上山，就這樣的日復一日工作著。整個腦寮的腦丁各司其職，況且早期每個人都配有槍，防原住民偷襲侵犯，足證採樟焗腦非常艱鉅且辛苦…想到此，賴老先生不禁悲從中來眼光泛淚，久久不能自己，令人鼻酸。

可見北部客家人與六龜的採樟事業是息息相關、無法分割的，這些盛況終於隨著樟腦業的沒落與日本戰敗影響，樟腦業慢慢蕭條，邱阿升的樟腦家族也不敵景氣所逼，遂於昭和20年（1945）結束製腦業。六龜製腦業終於「三國歸一統」，最具規模的前三家腦館邱姓、呂姓、陳姓腦長均退出製腦，最後，三家腦館都由美濃籍的溫海玉接手經營，⁴¹約經營五年左右即全面結束營業，六龜樟腦產業從此畫下句點。

（二）林木業

1. 林業

六龜除了製腦之外，另一拉力當然就是滿山滿谷的林木了，故林業、伐木與林班遂逐漸興起。明治42年（1909）台灣總督府將台灣基本財產林交付做研究試驗林，因為原住民管理的關係，昭和元年（1926），日本京都帝國大學農學部設立「台灣演習林」；昭和2年（1927）在六龜庄設立辦公處，之後在扇平設立苗圃經營熱帶樹種及造林，重要樹種有柚木、廣葉杉、麻竹、巒大杉、柳杉、金雞納樹、⁴²安南漆、樟等。造林面積有620公頃，最注重部分金雞納樹造林面積，大約400公頃（沼田教授研究之金雞納樹造林），年產120噸樹皮，可望10年之後將年生產120噸樹皮，可望10年之後將年生產300噸，在昭和12年（1937）

³⁹訪談北客耆老羅宗發先生，1924年生，2005/07/12；2012/10/23再度造訪。

⁴⁰訪談北客耆老賴永昌先生，1933年生，祖籍為新竹州竹東郡，2011/02/28。

⁴¹訪談北客耆老邱定慶先生，桃園龍潭人，1931年生，2011/02/11。

⁴²金雞納樹的名字是直譯拉丁文，屬闊葉常綠樹，又稱「規那」，樹高可達十幾公尺，原產南美、祕魯、波利維亞、哥倫比亞，在南洋爪哇一帶栽培最多，其樹皮可提煉「奎寧」，樹材則無利用價值。1917年引進台灣，初期種植不斷失敗，1927年才在潮州、六龜試植成功，此後即大規模種植，供提煉奎寧，做瘧疾治療之用。

在扇平成立作業所，昭和 13 年(1938)設立金雞納樹皮收納倉庫，昭和 15 年(1940)建設金雞納樹皮乾燥場，同年 8 月上田弘一郎副教授當主任。⁴³

其實早在 1906 年《台灣日日新報》也敘述蕃薯寮廳管內之「產業與林業」有密切之關係。謂其除山林以外。無事業之發達。是以自數年前。該廳長於山林事業。早已苦心經營。而冀其發達。及今該管內之山林。經開利用之端緒。而有謀採伐等之事業者。雖然。其成績尚無甚可觀。是由於其規模之過小也。蓋在該廳管內。自地理上之關係而觀。欲利用其山林。不能不擴大其規模。而想在蕃薯寮廳經營林業，則只有荖濃溪與楠梓仙溪二流域之中間。其包容之面積。最少亦有五萬町步。在其附近運搬便利之地點。雖現時將為伐盡。然若略入深山。所謂斧斤不到地點。亦為不尠。即近來製腦之方面是也。在此兩溪流域中間。除樟腦原料而外。如檜櫟之類。覺極為繁茂。若講適當之方法。以伐出此等之樹。洵有莫大之利焉。⁴⁴故大正 10 年(1921)的林業從業人口，造林者有 116 人；伐木造材較少僅 8 人；製材有 149 人；⁴⁵總計共有 273 人之多。

以上為日治初期蕃薯寮廳管內「產業與林業」墾拓之規模，而六龜里在 1946 年 4 月由台灣行政長官公署農林處林務局接管，又成立「第二模範林場」，編為六龜事業區劃分為一、二、三區經營管理；1948 年 9 月歸併於台灣省政府農林廳處林管理局高雄山林管理所六龜分所；1949 年復將有關金雞納事業部分畫歸該所設立試驗中心，並於翌年 1950 年 6 月將本事業區內 25 個林班有關金雞納林地部分，劃歸省林業試驗所，成立金雞納試驗場（現為六龜分所），以資研究熱帶林業之用；在 1950 年 11 月接管旗山事業區及楠梓仙溪事業區之一部分，1964 年改稱為「六龜分所」，2002 年改稱為「研究中心」。扇平位於高雄縣茂林鄉，日治時代原為日本京都大學演習林之一部份，並設有扇平工作站與四個苗圃。戰後，幾經變革，現隸屬林業試驗所六龜分所。

扇平工作站原有四大工作任務：1.扇平苗圃為一提供育苗業務之重要場所。2.金雞納樹皮曬場。3.樹木標本園。4.南台灣最主要之森林研究據點。位於高雄縣荖濃溪上游，面積 65,000 公頃，區域內超過 3,000 公尺的高山 10 座以上，其中關山(3,667 公尺)為最高峰，因此富有森林的變化，低海拔部分準熱帶林相，中海拔有有樟、栲木之暖帶林，比較高地區有紅檜，溫帶林最上部份有台灣雲杉、冷杉等寒帶性的針葉樹。

高雄山林管理所六龜分所於 1953 年 12 月接管台灣省政府建設廳樟腦局六龜製腦管理所業務，至 1960 年 2 月全省林務機構改制，隸屬農林廳林務局楠濃林區管理處六龜工作站，並於 1972 年 7 月接管荖濃工作站撤銷之業務，同時設立藤枝分站，後期更改為林務局屏東林區管理處六龜工作站迄今。

⁴³ 《六龜鄉歷史影像誌》，六龜里老相片集 1，六龜鄉公所出版，2004，頁 65。

⁴⁴ 《台灣日日新報》，〈本島之經營林業（三）〉，1906-03-04，雜報，02 版。

⁴⁵ 《高雄州產業統計摘要》，高雄州農會，大正 12 年 5 月 25 日發行，頁 67。

另，位於六龜鄉新威村與新寮村交會處，當地海拔高 200 公尺，全部面積 26.3289 公頃，原來是一塊起伏不平的陵地，於 1957 年時，由台灣省林務局向六龜鄉公所承租，經過整理後成為如現在的平整平台，到 1960 年 11 月正式落成並開始育苗，為台灣省最大的育苗苗圃，主要是培育熱帶林苗木為主，現在新威苗圃最壯觀的是，苗圃內道路兩旁的桃花心木步道，桃花心木步道北端長 320 公尺，南端 950 公尺，西段入口處長 90 公尺，共計栽植 1,100 棵。1997 年六龜鄉公所收回後，於 2001 年轉售於茂林森林管理處進行開發。⁴⁶

2. 林班

而林班方面，日本總督府一方面伐樟伐木，一方面也積極獎勵植林。誠如：該廳長亦於經營林業。熱心盡力。使管內人民結為組合。以獎勵植林。如在本年。則謀欲將所有原野。貸與人民。而令其造林。其所用方針。則就各部落而配借原野。使移植相思、樟等樹。而兼種鳳梨、芋蔴等。在該管內人民。亦覺植林之利。⁴⁷可見當時植林造林之積極。

3. 伐木業

田調中亦發現當時來六龜的客家人未必一開始就住在六龜街上，而是大多數腦丁住在荖濃溪上游地區梅山、樟山等山區，或上荖濃、扇平一帶。於獲利之後，才帶著妻兒來六龜街上居住，部分改從事雜貨業，部分則為農作。尤其日治末期與戰後，更從事林班、燒火炭的工作。此外，日治時期木材生產都有管制，六龜就有林管處。木材的生產方面：製材廠先後有興產木材廠、江山行、妙源木材廠等。其中妙源木材廠規模很大，更取得藤枝、寶山等山區的伐木權。如今往藤枝、寶山的產業道路，又叫荖濃溪林道，於 1949 年施工，其施工者為榮民工程處，⁴⁸即是為伐木而開闢的道路，並可直通到石川。

林班集材的情形，首先以大型機具作用為牽動流籠鋼纜，將原木自上坡處吊運至卡車可停放之路面，直接放置車上。地上有秩序放置的鋼纜或有長短不同、或為預備之用，可知吊運過程常有鋼纜斷毀情形發生，伐木工作之辛苦危險亦可想見。而曾水田先生早期協助木源伐木事業公司，及後來震楠製材場修理載運原木的卡車，白天卡車外出工作，晚上收班回來修理工作即進入最忙碌的時刻，無論如何都要在天亮之前將車子修繕完成，才能應付第二天的工作。⁴⁹也是來自新竹州



圖 2-37：從事鋸木伐材的彭阿蘊先生。

⁴⁶ 《六龜鄉歷史影像誌》，六龜里老相片集 1，六龜鄉公所出版，2004，頁 65、71。

⁴⁷ 《台灣日日新報》，〈本島之經營林業（三）〉，1906-03-04，雜報，02 版。

⁴⁸ 呂順安主編，《高雄縣鄉土史料》，台灣省文獻委員會，1994，頁 103。

⁴⁹ 同註 46，頁 68-69。

竹東的彭阿蔥先生，⁵⁰就是在 1941 年（19 歲時）南下六龜從事伐木鋸材行業的例子，回憶起正值年輕力壯的他，在山上伐木鋸材的情景歷歷在目，也道出伐木、林班確實是危險又艱鉅的行業。

4.燒炭

另，燒炭也是六龜附近山區的主要行業之一，並建有木炭寮。所謂木炭之製造方法為木材於空氣不足時加熱，並控制氣流使呈半燃燒狀態，發生高熱而使木材炭化，再經熄火冷卻而成木炭。而木炭的製造過程——炭窯多用磚石或泥土為材料，窯頂呈窟窿型，窯前設炭材出入口與火口背面設排煙口。當炭材（生材）置於窯中後，即用石與粘土封住出入口，由火口點火燃燒，連續 7~10 日，待排煙口排出白煙時，即將火口與排煙口完全封閉，使幕才高熱炭化，約 14 日木材炭化，開窯取出。木炭數種以相思樹、龍眼樹、九芎為佳，其他硬木次之，稱為什木炭。

表 2-4：大正年間高雄州木炭產量與價額表

年度	數量（斤）	價額（円）
大正 6 年（1917）	3,998,000	87,956
大正 7 年（1918）	3,990,000	91,770
大正 8 年（1919）	9,298,621	212,938
大正 9 年（1920）	7,107,997	213,240
大正 10 年（1921）	5,524,500	165,735

資料來源：《高雄州產業統計摘要》，高雄州農會，大正 12 年 5 月 25 日發行，頁 63。

根據上表得知：大正年間高雄州木炭產量均以百萬斤計算，幾乎從 4 百萬斤起跳，大正 8 年（1919）產量最大近千萬斤；價額最高也能在 20 幾萬（円）以上，可謂產值驚人。

⁵⁰ 田調訪談彭阿蔥先生，祖籍新竹縣竹東鎮，1933 年生，現居六龜里，2012/10/23。



圖 2-38：日治期間瘧疾肆虐而廣植金雞納樹。



圖 2-39：日治期間六龜至扇平山區，分布著有許多腦寮。



圖 2-40：扇平林業教育推廣中心。



圖 2-41：豎立於新威苗圃之新苗競秀碑。



圖 2-42：從新威苗圃眺望台 27 線公路左邊
荖濃溪河床地之農作物，88 水災均已沖毀。



圖 2-43：位於新威苗圃之桃花心木步道。



圖 2-44：位於扇平山區的筍寮，88 風災時
已沖毀。



圖 2-45：位於扇平山區的木炭寮，88 風災時
已沖毀。

（五）木梘業及其他

六龜除了林業、伐木、林班之外，燒炭、抽藤、採薪、溪釣、種植竹筍、飼養山產（羌、鹿、穿山甲）、開墾田園、種樹薯（食用、製作醬糊等黏著劑）與戰後茶葉的種植…等。根據大正 10 年竹材之統計數量有 110,321 本，價額達 105,308 円；筍之統計數量有 435,320 斤，價額高達 13,169 円。⁵¹尤其在六龜鄉中興村的游能文先生所設製材木屐工廠，專為伐鋸原木成材，或為木屐加工，即所謂的「木梘業」。

而「產藤」方面，因本島所產之藤。以之與內地所產者比。不品獨質優良。產額亦多之。如得有銷路。將來頗有好望。蕃薯蓂則有阿里關與六龜地方產藤，1909 年度蕃薯蓂的圓籐產量有 1,870 本，割籐方面則有 7,260 把之多。⁵²另，根據昭和 11 年高雄採籐合作社的採籐數量有 2,529,000 斤，產值更高達 42,993 円。⁵³而 1910 年菊地京都大學總長，為視察該大學演習林到臺灣，更偕同河合博士及增澤專賣局一攝理並賀田技師等，前往台灣南部視察，六龜里就是其視察地點之一，⁵⁴足證總督府重視整體「林業」之產業發展，可見一斑。

表 2-5：大正年間高雄州「薪」之產量與價額表

年度	數量（斤）	價額（円）
大正 6 年（1917）	115,336,000	126,680
大正 7 年（1918）	25,694,000	128,470
大正 8 年（1919）	23,899,867	128,580
大正 9 年（1920）	181,624,422	1,271,370
大正 10 年（1921）	123,692,800	865,850

資料來源：《高雄州產業統計摘要》，高雄州農會，大正 12 年 5 月 25 日發行，頁 63。

以大正 6~10 年間高雄州「薪」之產量為例，數量都以千萬~億斤計算，其中以大正 9 年高達一億八千萬斤為最；而其價額也能達到百萬円以上，可見「薪」之產值驚人，難怪總督府積極開採，將台灣林木資源採罄。

北客從事製腦與林木業的收入尚可，雖然多數僅擔任伐採樟木之樵夫與運搬之苦力，但加上客家人勤儉個性，所以能累積一些資本。因採腦業務關係，周遭鄰居常是同一腦寮之夥伴，而在累積資本，購買土地後，逐漸地一部分腦丁之妻兒彼此間組成換工團體，以利拓殖。戰後國民政府放領山坡地，當地的北客腦丁即成為地主；又或是家中因製腦而較富裕者，就僱工從事家中農作，如種植稻米與甘蔗；後來許多北客甚至轉行經商。

⁵¹ 《高雄州產業統計摘要》，高雄州農會，大正 12 年 5 月 25 日發行，頁 68。

⁵² 《台灣日日新報》，〈本島產藤〉，1910-04-24，實業彙載，05 版。

⁵³ 《台灣的專賣事業》，台灣總督府專賣局，昭和 13 年 11 月 15 日發行，頁 886。

⁵⁴ 《台灣日日新報》，〈總長視察日程〉，1910-11-26，島政要聞，02 版。

由上述顯示：日治時期六龜里的樟腦和林木事業與北部客家人是息息相關的，採樟焗腦和林木事業的完成帶動地方經濟的繁榮，北客族群亦功不可沒；加上移墾異鄉，個個勤儉持家，不久即在當地生根立足，經過數十年的奮鬥，大都成為當地經濟的強者和地方政治的參與者，例如六龜鄉最熱鬧的街道商店大多是北客；歷屆的鄉長也有很多是北部客家人的後裔。

從以上可見總督府對台灣樟腦事業之重視，並視六龜里這塊樟木處女地為瑰寶，積極從事製腦業之發展。這些遷徙南下六龜的北客鄉親其生活是艱鉅困苦的，不但為生活而做最低層的苦力工作，更要防範原住民的偷襲，根據「理蕃志稿」記載：六龜里的腦寮常有蕃人侵襲情事，因此稍一不慎即生命不保。故日治時期總督府的「撲滅瘴疾」與「積極理蕃」政策絕對是關鍵。

因此，當我們看到製腦事業帶給六龜里繁華之景象的同時，不能不提到「瘴疾」的猖獗與「原住民」的侵襲。而總督府是如何應付這兩項燙手山芋呢？

三、製腦業的剋星－瘴疾與蕃害

做為六龜北客後裔，不能不知先民拓荒者的故事，因為拓荒並不是件容易的事，有他們披荆斬棘，一寸土地流著一寸血汗；我們此時才有現成的田地耕種，有現成的道路行走，有現成沒瘴氣的空氣呼吸，有現成沒劫殺的環境居住。早期的台灣拓荒者幾乎是個賭命的工作，北客遷徙到荖濃河流域也不例外，除了有可怕的瘴癘，更有原住民的出草威脅，而亟需加以介紹。

（一）瘴疾肆虐

清領時期瘴癘險惡，當時的諸羅、鳳山二縣縣令都不感到任，只在府城當寓公。據彭孫貽的《靖海志》寫著：初至，水土不服，瘴癘大作，病者十之七、八，死者甚眾。G.L.Mackay 於兩百年後還寫著：台灣地方的日光強烈，溼氣很重，所以動植物的生長很快。全島很少不毛之地，岩石上也有青苔蔓草，野樹上都有藤蘿纏繞。但是因為生長既速，朽腐也快，所以台灣有一種最兇惡的疾病，就是瘴疾。這是籠罩這個美麗島最久的黑雲，在人民之間造成莫大的災害，往往成為許多其他疾病及死亡的原因。每家很少隔三個月的時間不病倒一人或更多的人。在炎熱的時季，土人往往突然為這種病所侵犯，甚至於在數小時之後就死亡。亞洲的霍亂和瘴疾的細菌，為封鎖帶走，像疫病似地橫行於島上。台灣的氣候的這些致命的禍害或數月之久沒有顯露；然而往往突然發作，以致醫生無法施救。這種可怕的疾病，其真正的起因，無疑地是有機物的分解而發生的瘴氣的毒性。E.Garnot 也有類似的記載：他們死於什麼病呢？死於赤痢、一般衰弱、傷寒症等，但尤其是死於一種被醫生們稱為「森林熱」的怪病。這種被人叫做瘴疾的寒熱的發作，人們都歸咎於當地溶解友直務性物質的飲水中毒。這種病由激烈的頭痛、暈眩、嘔吐開始，隨後便突然發熱，以致死亡。病的全部發展每每只需數小時的

時間，因而有人早晨還是壯健的，午後卻已經死去，連將他送入病院的時間都沒有。⁵⁵由以上的敘述即可看出當時瘧疾肆虐的恐怖，著實令人膽顫心驚。

由於六龜里與甲仙埔在清代主要屬於安平縣楠梓仙溪東里的範圍，除了六龜里的新威地區屬於鳳山縣港西上里的範圍。清末楠梓仙溪的範圍大致包括阿里關、大邱園、六龜里庄、土壠灣庄、荖濃庄、新開庄、新庄、山杉林庄、茄苳湖庄、十張犁庄，⁵⁶整個山區均屬「採樟焗腦」之重點區塊，故政策實施亦都同步進行。

據木下教授所鑑定瘧疾之發源地，在甲仙埔街。但是”不知始自何時。實已年久月深。土地為病毒浸淫。欲以平常手段。豫防之。撲滅之。洵有難焉者。”因而招募腦丁也因瘧疾猖獗而“募集腦丁。大為困難。”導致採腦作業阻滯延宕。就是因爲：”蕃薯藜廳轄甲仙埔。瘧疾流行不絕。甲仙埔瘧疾猖獗之事。既有定評。因而募集腦丁。大為困難。作業之阻滯。殆難以言語形容。”故有”該處採腦拓殖會社。乃招聘木下教授。為講豫防及撲滅之法。其所舉成績。極為良好。”

《台灣日日新報》1908-02-29 雜報 02〈瘧疾之撲滅〉之報導摘錄如下：

自三十九年二月始。醫務開辦。至是年臘底止。總計罹瘧疾者。但在內地人一邊。既有四千二百十四人。死亡者五十九人。而在每月終。現住之內地人。平均有七百八十五人餘。即對此患者四千二百餘人。在一個年間。一人平均有五次餘之羅斯病者。多罹於瘧疾。自是分赴山間。未幾死者約十人。其逃出之人。亦流落於島內各處。為行旅病人。其歸還內地者。亦罹瘧疾而斃。現時此七十五人。其存者惟有甲仙埔十四五名。歸住內地者約二十名。為此聞風膽破。相率而逃。

在三十九年間。腦丁之下山散去者。實有千五百人之多也。

作者特地訪談，時任日治時期六龜里衛生所主任張祖森醫生（1909年生）的遺孀張詹登粉女士，⁵⁷她大正10年（1921）出生，台南人，於昭和13年（1938）跟隨先生來到荖濃，目前世居六龜鄉義寶村。由訪談中得知瘧疾肆虐的程度可用「超級恐怖」來形容，她這麼說：「幾天前活蹦亂跳還在一起工作的伙伴，隔些日子卻聽說已『魂歸西天』了。這種情景亦傳遍整個山區，著實



圖 2-46：訪談醫師娘張詹登粉女士見證瘧疾肆虐情形。

⁵⁵陳冠學，《老台灣》，東大圖書股份有限公司，1981，頁 139-141。

⁵⁶溫振華，《高雄縣土地開墾史》，高雄：高雄縣政府，1997，頁 83。

⁵⁷張詹登粉女士，大正 10 年（1921）出生，台南人，於昭和 13 年（1938）跟隨先生來到荖濃，目前世居六龜鄉義寶村，2010/11/9 訪談。

把大家嚇壞了。」因此「聞風膽破，相率而逃，在三十九年間，腦丁之下山散去者，實有千五百人之多也。」可見當時瘧疾危害之深了。

（二）理蕃計畫

除了瘧疾之害，在山區拓荒墾殖的最大危險莫過於「蕃害」了。1896年台灣總督府民政局長水野遵曾指出：「今後樟腦之製造，山林之經營，林業之開墾，農業之增殖，以致日本人之移住、礦山之開發等，無一不涉及番地，台灣將來事業，盡在番地，今欲在番地進行事業，首先須使蕃人服從我政府。」⁵⁸亦即日本早就虎視眈眈要對我國進行「經濟掠奪」計畫了。

為何日本當局那麼重視「理蕃」呢？其目的即是掠奪山區的樟樹，以利提煉高價值的樟腦。偏偏這些高經濟價值的樟腦是從樟木提煉而來，而60%的樟木都生長在蕃人所據的山區。故佐久間左馬太(Sakuma Samata, 1844-1915)於1906年任台灣總督，也就以「理蕃」為重，總計在佐久間總督任內，前後大型的討伐行動，不下12次之多，更因此為他留下了「理蕃總督」的稱號。其理蕃計劃即誘使蕃人在境內設隘勇線，一旦完成這警備系統，就以火力強大的裝備壓制蕃人，直攻番地以謀求新的樟腦原料區，因此隘勇線的進度便成為殖民勢力推進的指標。⁵⁹1911年，番界就已經開始架設電線，有謂：蕃薯寮廳六龜里支廳馬牙社。現雖設有番務官吏駐在所。然未架設電話線。於通信上。遺憾實多。就現今番情觀之。亟宜早日架設。以便通信。當由該廳派委工員於馬牙社及支廳之間。著手架設。現在工程。甚形進步。行將竣工矣。⁶⁰可見為遏止蕃害，總督府亦進行各項配套工程，電信工程即是其中一項。

自清治起，因為樟腦開發從沿山地區向內山開發時，難免會和原住民產生利益衝突，而有許多客家人和原住民通婚；基於親戚關係，比較有溝通管道解決利益衝突問題，因而開發較為順暢。其實此時原住民還保存著「出草」習俗，也難免因雙方交換利益認知不同而產生糾紛，造成樟腦開發的障礙，偶爾會有意外發生，因而也有民間設立「隘勇」，由開發樟腦或墾地種田者出資，僱請武裝衛士，保護從事樟腦工作的工人，以順利進行採樟工作，後來這個工作統籌由政府進行，按照腦灶數目，腦丁人數，徵收防費，大約在腦價的十分之二，以充撫番之款。⁶¹

一般說來在山區的番害，均屬於平日的狙殺，隨時都可能發生，防不勝防，教人提心吊膽，是山區墾荒者最普遍的危害，尤其是在近山墾耕，或入山採藤、取棕、伐樟、下鹿或旅行的人，受害最嚴重。其實生番雖然剽悍，而心裡卻很儒怯，所謂「隱伏時是勇士，在曠野中卻是懦夫」。他們往往從大石頭或樹叢後

⁵⁸中國社會科學院近代史研究所，《日本侵華七十年》，中國社會科學出版社，1992，頁625-6638。

⁵⁹司馬嘯青，《台灣日本總督》，玉山社出版公司，2005，頁147-152。

⁶⁰《台灣日日新報》，〈番界架設電線〉，1911-07-11，臺政要聞，02版。

⁶¹溫紹炳、葉茂榮，《台灣樟腦產業與客家人》，成功大學客家研究中心，2003，頁46-47。

面窺看，一直到可以用槍刺到其對象時，突然出其不意地打去，或在不當心的工人背後爬上去，不知不覺地活捉他，他們攻擊在林中割藤或取樟腦的工人就是用這種方法的。

另，漢人很多經營藤工業，雇用許多樵夫，藤往往有至五百呎者，像蔓草似地爬在其他植物或樹枝上。樵夫在近根處割斷它，倒回過去，把它像一吊繩長索似地從糾纏的草木中拉出來，他正在這樣工作時，生番爬上來，用長槍刺穿他。製樟腦的工作也是同樣危險的，漢人用一把短斧劈樟樹的樹幹，很久均需跪著俯著，這是獵夫的好機會，許多人未及回頭看時已被砍去頭顱了。農夫們在近山的田中工作時也很危險，往往有一座山的斜面已被開墾和種植，而頂上及對面仍長著草木，生番隱匿在灌木中，視察男人和女人來往去做採蕃薯等工作，看準了機會，就把他們打死。

獵取人頭者也往往伏在生蘆草的田中或平野的茂草中的小路邊，或伏在近海的山峽口，他在等著孤單的行人，猝不及防地用槍刺他，他們在白天是這樣獵取人頭的。如能獲得人頭，就把它放在麻繩網裡，儘速地跑回林中，放聲大叫已通知其同村人；而遭難者的家屬則在山下的平原中驚疑從未遲歸的丈夫或父親，今天何以尚未回來。但是人頭獵取者更喜歡利用黑夜，他們在黑夜裡是成群結隊地出動的，事先預定計畫，選定一個孤單的人家，做成一個很大的圓圈而包圍之。將圓圈逐漸縮小，最後發出信號，就開始攻擊。⁶²這種明槍易躲、暗箭難防的情形，造成山區拓墾者嚴重的生命威脅。

而六龜處於荖濃河流域上游一帶，總督府主要的理蕃政策包括「蕃地警備」和「蕃人的撫育教化」兩大項。在蕃地警備部分，主要是「警備線」的設立與利用飛機來威嚇原住民。例如大正6年在屏東郡六龜的山嶺溪谷建立警備線並架設電流鐵條網；大正9年派飛機至「蕃界」進行「威嚇」行爲。結果「蕃情」趨向穩定，政府較得以控制當地情形。⁶³綜觀以上敘述得知：日本總督府的理蕃政策均與樟腦業開發有相當密切的關係。

第三節 二戰後—外省客

六龜及附近山區原始森林分佈範圍甚廣，戰後，政府為開採六龜山區的木材，國民政府鼓勵退除役官兵就業，積極輔導他們從事伐木、農業開墾或其他就業方式，有的領月退俸配眷區房屋居住；有的領授田證配給田地耕種，一般說來大多的「授田」均為偏遠地區、沒水源、沒人要開墾的石崗地。而六龜的中興村

⁶²陳冠學，《老台灣》，東大圖書股份有限公司，1981，頁145、157。

⁶³王和安，《日治時期南台灣的開發與人口結構：以甲仙六龜為例》，中央大學歷史研究所碩士論文，2007，頁42。

就是 1960 年政府分配下的授田區，共有 108 戶，亦是全台第一個「軍官」授田的農墾區，時稱「大同農場」，又稱「墾區」。這六龜農墾區比梨山農墾區更早，其配田方式攜家帶眷者分配 8 分地供其開墾，另配有建地一分，一個小孩則可多配一分地，共同形成一個農墾集結區。

第一代的退除役官兵皆已老矣，甚至凋零；如今還居住中興村墾區者都是第 2 代或第 3 代了，這些榮民都是來自中國不同省份的退役軍官，當然也不乏廣東梅縣、蕉嶺、五華等地的「外省客家人」。也是外省第二代的現任中興里里長郭明聰先生，⁶⁴娓娓道來其父退役後原在興建萬大水庫，⁶⁵工程完竣後於 1960 年郭父選擇到六龜墾區（按：所謂墾區即為很荒涼未開墾之雜草或石崗地），郭母已八十幾高齡也告訴作者：「剛來墾區時拓荒之艱辛至今難以忘懷，尤其這群只會拿槍桿子打仗的軍官連鋤頭都沒拿過，更不懂如何開墾種田？真是難倒他們了。何況當時都是石崗地又沒有水源，根本無法耕種更無收成可言，於是榮民們生活過不下去了，紛紛興起離開之議，最後政府才以配糧方式，並輔導榮民耕作，才讓這批軍官榮民定居下來。」

後來，政府為縮短原高雄縣市、原台南縣市與台東縣、花蓮縣之交通，以及方便開採原高雄縣、台東縣山區之木材與礦產，遂於 1968 年 8 月 8 日動工興建從台南縣玉井，經甲仙、六龜到台東縣海端鄉的「南部橫貫公路」，簡稱「南橫」。此路全長 170 餘公里，沿途有森林、溪流、岩石堅硬陡峭的高山、草原等地形地貌，當時政府也調派 2000 多位榮民弟兄參與此艱鉅之工程，這其中有部份是原籍中國大陸的客家人。⁶⁶迨南橫公路完竣後，部分客家籍的榮民選擇山明水秀的六龜定居下來，以中興村為主要聚落。

如今的中興里墾區，除了少數外省第二代賣掉田地搬出外地謀生，才有少數外地人進駐，其餘幾乎都留在墾區繼續從事農墾耕種維生，近年來除了種稻米，大多以種植蓮霧、金煌芒果為主。這個當年荒涼之墾區在六龜大橋的另一端，在荖濃溪的對面河畔，聚居著一群軍官榮民，默默地過著與世無爭、無譁的淡然生活，儼然置身在「桃花源」裡。

那麼，日治期間新威庄的「南客」（南部客），與自新竹州遷徙南下六龜里打拼的「北客」到底有多少人呢？更讓我們感到好奇。至於「外省客家人」係戰後才到六龜且人數極少，故不在本研究的人口調查範圍內。

⁶⁴田調訪談：郭明聰，1960 年生，現任中興里里長，六龜墾區外省第二代，2012/10/23。

⁶⁵萬大水庫，又稱霧社水庫、碧湖，位於台灣南投縣仁愛鄉濁水溪支流霧社溪，係隸屬於台灣電力公司萬大電廠管理的一個水庫。霧社水庫興建於台灣日治時期 1939 年，1941 年太平洋戰爭爆發，無法繼續施工，遂於 1944 年停工，戰後受美援協助，在 1953 年 5 月重新開始動工，於 1960 年 8 月興建完成。

⁶⁶鍾肇文，《客家人移民台灣中南部史》，六堆風雲雜誌社，2009，頁 91-92。

六龜區中興里墾區



圖 2-47：中興社區發展協會



圖 2-48：中興社區美景彷彿置身桃花源



圖 2-49：中興橋下渠道之水源供應社區主要用水。



圖 2-50：大榕樹懸空矗立在水塔上仍能枝葉茂密，堪稱奇景。



圖 2-51：傳統的柑仔店。



圖 2-52：社區內圍牆標語仍歷歷在目。



圖 2-53：墾區內最早的房舍。



圖 2-54：墾區內目前的房屋建築。

第三章 六龜客家地圖與人口結構

本章為研究六龜客家地圖與人口結構，首先須了解六龜不同年代的行政劃分與地域沿革：

六龜里沿革－清領時期地名六龜里。

明治 30 年（1897）5 月蕃薯寮辨務署轄下「六龜里」。

明治 34 年（1901）11 月調整為阿猴廳「六龜里支廳」。

大正 9 年（1920）10 月 1 日行政區域調整為高雄州屏東郡「六龜庄」轄六龜、土壠灣、新威、新開、荖濃等 5 個村落。

昭和 6 年（1931）11 月 10 日行政區域調整為高雄州旗山郡「六龜庄」。

1945 年 10 月 25 日六龜庄改制為「六龜鄉」下設六龜、義寶、土壠、新威、新寮、新發、荖濃等 7 個村。

1953 年 7 月 9 日行政區域調整為六龜、義寶、土壠、中興、新威、新興、新寮、新發、荖濃、寶來等 10 個村。

1970 年 7 月 1 日行政區域又將義寶村劃分 2 村增加文武村；新寮村亦分為二村增加大津村，共 12 個村。

1972 年 2 月 1 日六龜鄉土壠村更名為興龍村。¹

第一節 六龜地理位置與自然環境

一、六龜里的自然環境與地理位置

六龜原稱「六龜里」，但是古契書常出現「六戈里」或「六科里」；²里港雙慈宮〈勘定塹界給示碑記〉有六皆河等名稱，顯示六龜地名不見得與地形地貌有關，它可能由原住民「lakuli」的音譯演變而來。

六龜鄉位於高雄縣中央偏東，介於高屏平原與中央山脈山地之丘陵交會地，地當六龜地墊帶，荖濃溪縱谷西岸六龜河階上，屬沙礫沖積河階，南北狹長，東與茂林及桃源二山地鄉，西南與美濃鎮、旗山鎮銜接，極西與西北和杉林與甲仙鄉相交，南與屏東縣高樹鄉為界。總面積 194.1584 平方公里，地形似一長瓜形，南北長度 36 公里，東西寬度最闊者 4 公里，最狹者 3 公里，山林占總面

¹ 2004，王鵬字《六龜鄉歷史影像誌－六龜里老相片集》，六龜鄉公所，頁 6。

² 2004，簡炯仁《高雄縣旗山地區的開發與族群關係》，高雄縣政府編印，頁 154-175。

積五分之三，農耕及其他面積占五分之二。全鄉除彩蝶谷風景特定區外，多位於茂林國家風景區範圍內。³

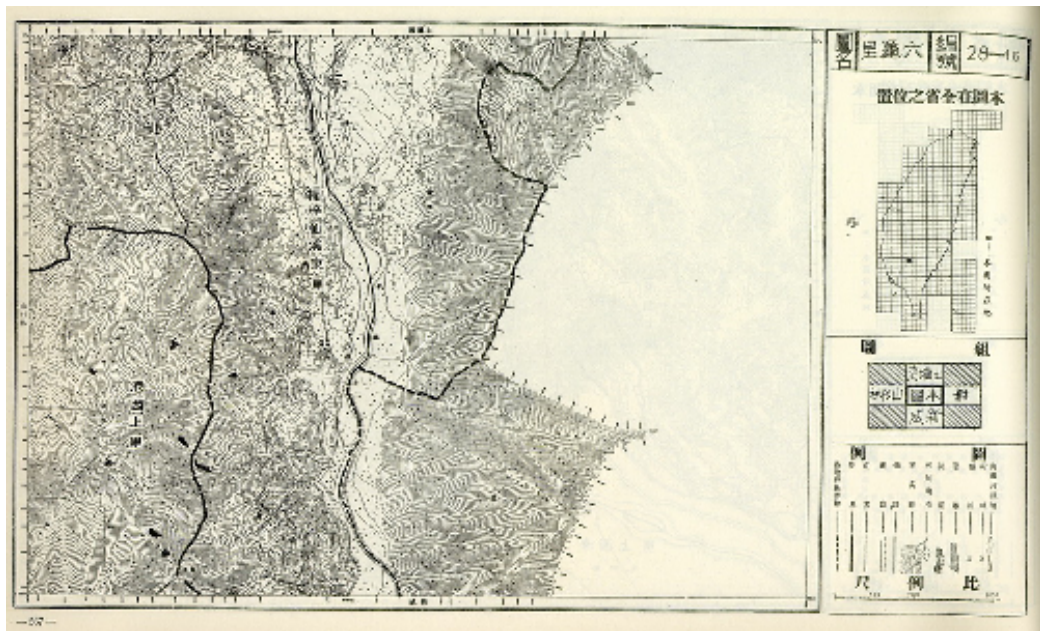


圖 3-1：六龜里古地圖。
資料來源：《台灣堡圖》。



圖 3-2：日治時期所興建的「土壠發電廠」，目前仍持續運轉中。

³王鵬宇，《六龜鄉歷史影像誌－六龜里老相片集》，六龜鄉公所，2004，頁 5。

荖濃溪大致上是沿著斷層發育的，有人稱「土壠灣斷層」或「荖濃溪斷層」，分隔中央山脈與阿里山山脈的地質與地形界線。荖濃溪在六龜鄉內的主支流有：寶來溪、巴斯蘭溪、邦腹溪等。荖濃溪除了飲用及灌溉功能之外，還提供六龜及美濃竹子門兩發電廠(合稱高屏發電廠)發電之用。位於六龜大橋(靠近中興里)旁的「土壠灣發電所」，大正元年建造至大正6年12月竣工發電，係前「臺灣電力株式會社」所屬「土壠灣發電所」，發電用水取自荖濃溪。二次世界大戰後隸屬臺灣電力公司水力發電廠，改名「土壠發電廠」，1978年與美濃鎮「竹門發電廠」合併通稱「高屏發電廠」⁴，目前仍持續運轉中。

荖濃溪發源於玉山主峰的東坡，源流段流經桃源鄉和六龜鄉，有中央山脈和玉山山脈兩山夾峙，坡陡而湍急；至六龜鄉和屏東縣高樹鄉交界一帶的大津附近，有位於茂林鄉境內的濁口溪來會，水量增大，河流並開始成網流狀，自此以下，河道大致沿著高雄、屏東的縣界由東北流向西南，於屏東縣的里港鄉再匯入隘寮溪，最後於旗山鎮南勝里嘮礮坑與旗山溪匯流而成高屏溪，全長約137公里，高雄縣境內屬於荖濃溪流域的面積約占全縣總面積的三分之一強，是全縣流域面積最大的河川。⁵《旗山郡要覽》也對荖濃溪有如下敘述：

下淡水溪の本流たる荖濃溪は源を新高山麓に發し、本郡六龜庄を北より南に貫流し流域各所に扇狀地を形成し、大津附近で屏東郡番地を流下せる濁目溪も合し、旗山街嘮礮坑附近にて楠梓仙溪も合流するのである。延長二十餘里、雨期増水期則に至れば河水氾濫し、交通を阻害し、流域田園に被害を與ふることも勘からずも雖獅子頭圳を初ふ六龜、新威各圳の水源もなり流域田園を灌溉し、農耕上利する所非常に大である。⁶

明瞭六龜地區之自然環境與地理位置後，究竟六龜有多少「客家」人口居住在這偏遠的山區開墾呢？

第二節 六龜里客家人口概況

本研究為調查日治時期六龜里的客家總人口數，困難重重，問題也多。調查的區域多在山區，山巒阻隔交通不便，除了新威庄客家人口比較集中之外，另有遷徙荖濃河流域六龜里的北客散居於山區各個角落，訪視困難，常有走遍方圓數十里「杳無人煙」之感。筆者採用最傳統的查閱方式翻閱《日治時期六

⁴《臺灣日日新報》1908年9月25日第二版：島政要聞；王鵬宇主編，《六龜里老照片集I》，頁179。

⁵吳進喜、施添福，《高雄縣聚落發展史》，高雄縣文獻叢刊5，高雄縣政府，1997，頁15。

⁶旗山郡役所編，《旗山郡要覽》，南報商事社，1938。昭和九年十月十五日發行，台北：成文出版社翻印，1985，頁3-4。

龜里戶口調查簿》，以昭和20年（1945）為主，本節將呈現最原始的資料，俾能逐一做調查分析，這樣我們才能掌握六龜南、北客家和外省客家間之互動關係，同時了解前來後到者之間的互動或糾葛，進而了解六龜里客家族群的發展。

由於本報告乃學術性研究，講究證據，不能無中生有憑空捏造。筆者為避免有所疏漏，更為求得精確的數據，除親自調閱戶政機關日治期的相關檔案，也查閱《日治時期戶口調查簿》，得悉六龜里的客家人口概況。由於今日行政區劃不同於日治時期，故將原戶籍地為新竹州的移民，分別以今之新竹縣市、苗栗縣和桃園縣表列敘述，而且將戶口調查簿中載明「廣」⁷字者，列入本研究之北客人口中。又，根據前一章所述，清領年間廣東梅縣、蕉嶺的客家人移民六龜里，即所謂的「南客」，六龜里的南客（六堆客）部分則以「新威庄」為主，舉凡六堆地區搬來的客家鄉親均屬於其中而將其列入研究中。另，外省客家部分則因其為戰後才移居六龜墾區，故不在本研究人口調查中。

本節以「南客、北客」之分，且為作者親自查閱之第一手資料，將日治時期南客與北客以其原戶籍地遷徙至六龜里各庄的男、女生人數統計表或統計圖方式呈現，將南、北客家族系區域分布於六龜里各庄頭之人口總數與百分率，與六龜里各區域客家族系分布為主，勾勒出清晰且詳細的人口數據，俾使讀者明瞭六龜里的客家族群分布情形。

一、大正 9 年（1920）六龜庄客家人口

根據大正 9 年（1920）10 月 1 日，《第一回台灣國勢調查（第三次臨時台灣戶口調查）—高雄州屏東郡》的六龜庄廣東省籍人口數作一統計，發現新威庄的廣東人口最多，高達 1178 人之多，但由於高雄州屏東郡的客家人乃吾人習稱的「南客」，非本研究的範圍。然，值得注意的是這裡的某些庄頭，共有 400 名左右的客家人從事「採樟焗腦」的工作，而此與本研究裡所述之「採樟焗腦」的行業似可聯結在一起，進而斷定他們是從新竹州遷徙而來的「北客」，易言之，有些北客混跡(居)於南客的聚落中。茲將整理統計如下表：

表 3-1：大正 9 年（1920）高雄州屏東郡六龜庄廣東省籍人口數統計表

六龜庄	男	女	合計
六龜	261	144	405
新威	549	629	1,178

⁷日治時期戶口調查簿中均載明族群別，例如「生」即生番、「熟」即熟番、「福」為福佬人、「廣」為客家人、「支」為支那人，亦即當時所謂自中國來的外省籍人士。案：日本人雖以福、廣、支、生(番)和熟(番)區分台灣族群狀況，這種區分法看似精確，然仍有其盲點，因福建地區雖以福佬人為主，但仍有講客語的族裔，如汀州；廣東雖有講客語的族群，但有些地方亦有講福佬話，如潮州，有講福佬與客語的族群，因此以「廣」即定位為客家人，基本上是不可靠的，然而在沒有更精準的劃分方式，也只好將記載為「廣」的人，籠統的歸為「客家人」。

土壠灣	40	36	76
荖濃	12	7	19
新開	105	52	157
總計	967	868	1,835

資料來源：【大正 9 年（1920）10 月 1 日，《第一回台灣國勢調查（第三次臨時台灣戶口調查）—高雄州屏東郡》，台灣總督官房臨時國勢調查部，大正 11 年刊行。】，作者整理統計。

二、昭和 5 年（1930）六龜庄客家人口

由昭和 5 年（1930）《國勢調查結果中間報—高雄州屏東郡》的六龜庄廣東省籍人口數看來：六龜庄的客家人口數已從 1920 年的 400 人增加至 578 人；土壠灣也從 76 人增加至 146 人，增加了 2 倍；荖濃也從 19 人增加到 46 人，增加幅度為 2.42 倍；至於新開則與 10 年前不相上下。其詳細數據如下表：

表 3-2：昭和 5 年（1930）高雄州屏東郡六龜庄廣東省籍人口數統計表

六龜庄	男	女	合計
六龜	327	251	578
新威	659	738	1,397
土壠灣	78	68	146
荖濃	25	21	46
新開	83	66	149
總計	1,172	1,144	2,316

資料來源：【昭和 5 年（1930），《國勢調查結果中間報—高雄州屏東郡》，台灣總督官房臨時國勢調查部。】，作者整理統計。

三、昭和 20 年（1945）六龜里南客人口

要探討南客（六堆客）人口概況與聚落分布，作者以查閱之資料，分析並統計日治時期昭和 20 年（1945）高雄州旗山郡六龜里之南客人口數，亦即分布於新威庄、六龜庄及新開、土壠灣、荖濃等地之南客族群。茲統計如下：

（一）新威庄

六龜里的新威庄原本就是「南部客」的大本營，根據統計分析表顯示新威庄在地人口有 1,586 人，佔所有南客近 9 成。自隔壁庄美濃遷徙來的也不少，達 171 人之多；其次，則以和新威庄隔一條荖濃溪的高樹庄搬來者有 29 人。其他的僅有零星幾位，例如恆春郡有 7 個、國姓庄有 1 位，雖極少數也順道公佈出來，俾使閱聽者明瞭昭和年間新威庄的人口結構。茲將各庄頭男女人數統計數據列表如下：

表 3-3：昭和 20 年（1945）高雄州旗山郡六龜里新威庄南客人口數統計表

州別	郡別	庄別	男	女	計	合計
台中州	能高郡	國姓庄	1	0	1	1
高雄州	旗山郡	新威庄	706	880	1,586	1,769
		美濃庄	91	80	171	
		杉林庄	4	3	7	
		旗山街	2	3	5	
	屏東郡	高樹庄	17	12	29	29
	潮州郡	竹田庄	1	0	1	9
		內埔庄	3	5	8	
恆春郡	滿州庄	3	4	7	7	
總計			828	987	1,815	

資料來源：《日治時期六龜里戶口調查簿》，以昭和 20 年（1945）為主，六龜戶政事務所提供，作者查閱、統計、整理。

（二）六龜庄

日治時期六龜庄是六龜里的行政與商業中心，各族群聚居者眾，客家人包含南客與北客，甚至少數的中部東勢客家人，也遷徙到這偏遠的六龜山區謀生。其中以新威庄和美濃庄來的比較多各約 160~170 人；高樹庄有 50 人；因地緣關係有一山之隔的杉林庄，顯然較少數僅 26 人而已；台中州的東勢庄也有 11 人遷徙六龜庄，整個六龜庄的南客人口加上少許中客共有 613 人。茲將各庄頭男女人數統計數據列表如下：

表 3-4：昭和 20 年（1945）高雄州旗山郡六龜里六龜庄南客人口數統計表

州別	郡別	庄別	男	女	計	合計
台中州	東勢郡	東勢庄	6	2	8	11
		石岡庄	2	1	3	
	新高郡	集集庄	4	2	6	6
	能高郡	埔里庄	3	0	3	3
台南州	嘉義郡	嘉義街	0	1	1	1
	旗山郡	六龜庄	88	66	154	517
		新威庄	80	89	169	
		美濃庄	78	78	156	
		杉林庄	15	11	26	

高雄州		甲仙庄	1	7	8	
		旗山街	2	2	4	
	鳳山郡	仁武庄	3	8	11	11
	屏東郡	高樹庄	25	24	49	56
		里港庄	5	0	5	
		六塊庄	0	2	2	
	潮州郡	萬巒庄	5	2	7	8
		內埔庄	1	0	1	
總 計			318	295	613	

資料來源：《日治時期六龜里戶口調查簿》，以昭和 20 年（1945）為主，六龜戶政事務所提供，作者查閱、統計、整理。

（三）新開、土壠灣、荖濃庄

六龜里的新開、土壠灣、荖濃庄算是極偏遠山區，在日治時期更是瘴疾為患的瘴癘地帶，然而因有樟樹製腦的商機，也吸引各路人馬擁進這人煙罕至、宛如桃花源般的幽靜深山。南客人口以同屬六龜里的新威庄和美濃庄者最多共有 150 人；來自鄰近高樹庄和長興庄也有 25 人；另，由台中州遷徙而來的客家人口也有 13 人之多，總數共有 251 人。茲將各庄頭男女人數統計數據列表如下：

表 3-5：昭和 20 年（1945）六龜里新開、土壠灣、荖濃庄南客人口數統計表

州別	郡 別	庄 別	男	女	計	合 計
台中州	新高郡	集集庄	1	0	1	1
	能高郡	國姓庄	2	1	3	4
		埔里庄	0	1	1	
	東勢郡	東勢庄	5	3	8	8
高雄州	旗山郡	在 地	22	22	44	213
		六龜庄	3	2	5	
		新威庄	38	42	80	
		美濃庄	41	28	69	
		杉林庄	3	2	5	
		圓潭庄	3	4	7	
		蕃薯寮街	1	2	3	
	屏東郡	長興庄	2	0	2	25
		高樹庄	10	13	23	
總 計			131	120	251	

資料來源：《日治時期六龜里戶口調查簿》，以昭和 20 年（1945）為主，六龜戶政事務所提供，作者查閱、統計、整理。

備 註：所謂「在地」即原來就住在新開、土壠灣、荖濃庄者。

四、昭和 20 年（1945）六龜里北客人口

要知道北客人口概況與聚落分布，作者仍以查閱之資料，分析並統計日治時期昭和 20 年（1945）高雄州旗山郡六龜里之北客人口數，及其祖籍來自新竹州的哪些郡、街庄？並以今新竹縣市、苗栗縣和桃園縣分別統計之。

（一）六龜里六龜庄

1. 祖籍為新竹縣市

根據統計分析遷徙六龜庄祖籍為新竹州—今新竹縣市者，以竹東郡最多，達 419 人，其中則以「北埔庄」為最，高達 182 人之多；橫山庄和峨嵋庄也超過半百。其次為新竹郡，也有 283 人；各庄以新埔庄 106 人、關西庄 116 人為最多。整個新竹縣市的南遷六龜庄人口男性有 371 人、女性有 331 人，總共有 702 人之多。茲將各庄頭男女人數統計數據列表如下：

表 3-6：昭和 20 年（1945）高雄州旗山郡六龜庄北客人口數統計表

原籍縣市	郡別	庄別	男	女	計	合計
新竹縣市	竹東郡	橫山庄	32	41	73	419
		北埔庄	93	89	182	
		寶山庄	18	23	41	
		芎林庄	13	14	27	
		竹東庄	16	19	35	
		峨嵋庄	33	28	61	
	新竹郡	新埔庄	60	46	106	283
		關西庄	66	50	116	
		紅毛庄	1	0	1	
		香山庄	7	8	15	
		湖口庄	12	4	16	
		竹北庄	19	7	26	
		新竹街	1	2	3	
總計			371	331	702	

資料來源：《日治時期六龜里戶口調查簿》，以昭和 20 年（1945）為主，六龜戶政事務所提供，作者查閱。

2. 祖籍為苗栗縣

根據統計分析遷徙六龜庄祖籍為新竹州—今苗栗縣者，以竹南郡最多，達 280 人，其中則以頭份庄、三灣庄和南庄為最，均近百人。其次，苗栗郡 261 人，其中則以苗栗街人數最多，達 111 人；而頭屋庄、公館庄和銅鑼庄人數也不少。

另，大湖郡也有 148 人；以獅潭庄 87 人最多、大湖庄也有 58 人。整個苗栗縣的南遷六龜庄人口男生有 330 人、女生有 359 人，總共有 689 人之多。茲將各庄頭男女人數統計數據列表如下：

表 3-7：昭和 20 年（1945）高雄州旗山郡六龜庄北客人口數統計表

原籍縣市	郡別	庄別	男	女	計	合計
苗栗縣	苗栗郡	苗栗街	52	59	111	261
		頭屋庄	18	11	29	
		通霄庄	1	0	1	
		公館庄	20	26	46	
		銅鑼庄	11	24	35	
		三叉庄	8	5	13	
		四湖庄	5	1	6	
		苑裡街	15	5	20	
	大湖郡	大湖庄	30	28	58	148
		卓蘭庄	1	2	3	
		獅潭庄	42	45	87	
	竹南郡	竹南庄	2	1	3	280
		頭份庄	41	50	91	
		造橋庄	3	0	3	
		三灣庄	33	55	88	
南庄		48	47	95		
總計			330	359	689	

資料來源：《日治時期六龜里戶口調查簿》，以昭和 20 年（1945）為主，六龜戶政事務所提供，作者查閱。

3. 祖籍為桃園縣

根據統計分析遷徙六龜庄祖籍為新竹州—今桃園縣者，以大溪郡最多，達 213 人，其中龍潭庄 180 人、大溪街 33 人；其次為中壢郡有 89 人，以楊梅庄人數最多，達 66 人；另，桃園郡也有 24 人。整個桃園縣的南遷六龜庄人口男性有 169 人、女性有 157 人，總共有 326 人之多。茲將各庄頭男女人數統計數據列表如下：

表 3-8：昭和 20 年（1945）高雄州旗山郡六龜庄北客人口數統計表

原籍縣市	郡別	庄別	男	女	計	合計
		中壢街	7	4	11	
		新屋庄	4	5	9	

桃園縣	中壢郡	楊梅庄	31	35	66	89
		觀音庄	2	0	2	
		平鎮庄	1	0	1	
	桃園郡	八塊庄	13	10	23	24
		桃園街	0	1	1	
	大溪郡	龍潭庄	100	80	180	213
		大溪街	11	22	33	
	總計			169	157	326

資料來源：《日治時期六龜里戶口調查簿》，以昭和 20 年（1945）為主，六龜戶政事務所提供，作者查閱。

（二）六龜里荖濃、新開、土壠灣庄

1. 祖籍為新竹縣市

同樣地，根據統計分析遷徙六龜里荖濃、新開、土壠灣庄祖籍為新竹州—今新竹縣市者，以新竹郡最多，達 198 人，其中則以關西庄和新埔庄人數最多，分別為 101、71 人；其餘庄頭也有少數。其次為竹東郡，也有 142 人；各庄以橫山庄、峨嵋庄、竹東庄等遷徙人數較多。整個新竹縣市的南遷荖濃、新開、土壠灣庄人口男性有 186 人、女性有 154 人，總共有 340 人之多。茲將各庄頭男女人數統計數據列表如下：

表 3-9：昭和 20 年（1945）旗山郡荖濃、新開、土壠灣庄北客人口數統計表

原籍縣市	郡別	庄別	男	女	計	合計
新竹縣市	竹東郡	橫山庄	29	26	55	142
		北埔庄	8	7	15	
		寶山庄	1	1	2	
		芎林庄	6	3	9	
		竹東庄	11	12	23	
		峨嵋庄	22	16	38	
	新竹郡	新埔庄	41	30	71	198
		關西庄	54	47	101	
		新竹街	4	3	7	
		紅毛庄	2	3	5	
		香山庄	5	4	9	
		湖口庄	1	2	3	
		竹北庄	2	0	2	
總計			186	154	340	

資料來源：《日治時期六龜里戶口調查簿》，以昭和 20 年（1945）為主，六龜戶政事務所提供，

作者查閱。

2. 祖籍為苗栗縣

根據統計分析遷徙六龜里荖濃、新開、土壠灣庄祖籍為新竹州—今苗栗縣者，以竹南郡最多，達 178 人，其中則以頭份庄、三灣庄和南庄為最，均有 40~70 人之譜；其次為大湖郡 104 人，以獅潭庄和大湖庄較多，卓蘭庄最少也有 6 人；而苗栗郡也有 96 人，以苗栗街、銅鑼庄和三叉庄為主。整個苗栗縣的南遷荖濃、新開、土壠灣庄人口男性有 171 人、女性生有 207 人，總共有 378 人之多。茲將各庄頭男女人數統計數據列表如下：

表 3-10：昭和 20 年（1945）旗山郡荖濃、新開、土壠灣庄北客人口數統計表

原籍縣市	郡別	庄別	男	女	計	合計
苗栗縣	苗栗郡	苗栗街	18	16	34	96
		頭屋庄	6	5	11	
		通霄庄	0	0	0	
		公館庄	1	2	3	
		銅鑼庄	14	13	27	
		三叉庄	7	8	15	
		四湖庄	0	0	0	
		苑裡街	4	2	6	
	大湖郡	大湖庄	18	19	37	104
		卓蘭庄	2	4	6	
		獅潭庄	24	37	61	
	竹南郡	竹南庄	0	0	0	178
		頭份庄	20	24	44	
		造橋庄	7	10	17	
		三灣庄	26	41	67	
		南庄	24	25	49	
		田寮庄	0	1	1	
	總計			171	207	378

資料來源：《日治時期六龜里戶口調查簿》，以昭和 20 年（1945）為主，六龜戶政事務所提供，作者查閱。

3. 祖籍為桃園縣

根據統計分析遷徙六龜里荖濃、新開、土壠灣庄祖籍為新竹州—今桃園縣者，以大溪郡和中壢郡最多達 70 人左右，大溪郡大溪街有 34 人、龍潭庄也有 37 人；中壢郡則分別來自楊梅庄、新屋庄、中壢街與平鎮庄；另，桃園郡的八

塊庄也有十幾人。整個桃園縣的南遷老濃、新開、土壠灣庄人口男性有 74 人、女性有 79 人，總共有 153 人之多。茲將各庄頭男女人數統計數據列表如下：

表 3-11：昭和 20 年（1945）旗山郡老濃、新開、土壠灣庄北客人口數統計表

原籍縣市	郡別	庄別	男	女	計	合計
桃園縣	中壢郡	中壢街	10	11	21	70
		新屋庄	7	8	15	
		楊梅庄	12	13	25	
		觀音庄	0	0	0	
		平鎮庄	2	7	9	
	桃園郡	八塊庄	7	5	12	12
		桃園街	0	0	0	
	大溪郡	龍潭庄	24	13	37	71
大溪街		12	22	34		
		總計	74	79	153	

資料來源：《日治時期六龜里戶口調查簿》，以昭和 20 年（1945）為主，六龜戶政事務所提供，作者查閱。

（三）六龜里新威庄

1. 祖籍為新竹縣市

又，根據統計分析遷徙六龜里新威庄祖籍為新竹州—今新竹縣市者，以新竹郡的關西庄、新埔庄和六家庄；竹東郡的橫山庄、北埔庄、芎林庄和竹東庄等遷徙人數較多。整個新竹縣市的南遷新威庄人口男性有 23 人、女性有 12 人，總共有 35 人之多。茲將各庄頭男女人數統計數據列表如下：

表 3-12：昭和 20 年（1945）旗山郡新威庄北客人口數統計表

原籍縣市	郡別	庄別	男	女	計	合計
新竹縣市	竹東郡	橫山庄	6	2	8	14
		北埔庄	1	2	3	
		芎林庄	1	1	2	
		竹東庄	1	0	1	
	新竹郡	新埔庄	8	2	10	21
		六家庄	2	0	2	
		關西庄	4	5	9	
		總計	23	12	35	

資料來源：《日治時期六龜里戶口調查簿》，以昭和 20 年（1945）為主，六龜戶政事務所提供，作者查閱。

2. 祖籍爲苗栗縣

根據統計分析遷徙六龜里新威庄祖籍爲新竹州—今苗栗縣者，以竹南郡最多，有 37 人，其中則以頭份庄和南庄爲主；其次爲大湖郡的大湖庄和獅潭庄共有 18 人；而苗栗郡的公館庄、三叉庄和苗栗街也有 14 人。整個苗栗縣的南遷新威庄人口男性有 47 人、女性有 22 人，總共有 69 人之多。茲將各庄頭男女人數統計數據列表如下：

表 3-13：昭和 20 年（1945）旗山郡新威庄北客人口數統計表

原籍縣市	郡別	庄別	男	女	計	合計
苗栗縣	苗栗郡	通霄庄	1	0	1	14
		苗栗街	1	1	2	
		公館庄	6	2	8	
		三叉庄	2	1	3	
	大湖郡	大湖庄	3	2	5	18
		獅潭庄	8	5	13	
	竹南郡	頭份庄	12	5	17	37
		造橋庄	4	0	4	
		三灣庄	4	0	4	
		南庄	6	6	12	
總計			47	22	69	

資料來源：《日治時期六龜里戶口調查簿》，以昭和 20 年（1945）爲主，六龜戶政事務所提供，作者查閱。

3. 祖籍爲桃園縣

根據統計分析遷徙六龜里新威庄祖籍爲新竹州—今桃園縣者，以大溪郡的龍潭庄和中壢郡的觀音庄、楊梅庄、新屋庄等有少數幾位。整個桃園縣的南遷新威庄人口男性有 8 人、女性有 7 人，總共有 15 人之多。茲將各庄頭男女人數統計數據列表如下：

表 3-14：昭和 20 年（1945）旗山郡新威庄北客人口數統計表

原籍縣市	郡別	庄別	男	女	計	合計
桃園縣	中壢郡	新屋庄	1	0	1	7
		楊梅庄	1	0	1	
		觀音庄	2	3	5	
	大溪郡	龍潭庄	4	4	8	8
總計			8	7	15	

資料來源：《日治時期六龜里戶口調查簿》，以昭和 20 年（1945）為主，六龜戶政事務所提供，作者查閱。

第三節 六龜里客家人口結構分析

一、六龜里客家人口統計

綜合上述的表列數據分析統計如下表 3-15，得知：聚居著「南部客」（包含高屏地區）的新威庄大都以世居者為主，佔了 9 成之多；由隔壁庄美濃遷徙而來的也有近 200 人。若以郡別觀之新威庄人口，旗山郡就佔了南客中的 9 成 5，亦即新威庄就是六龜里的南客大本營，而且幾乎都以「務農」為生。

另，新竹州北客遷徙到荖濃河流域，以遷徙到「六龜庄」的北客人數最多，高達 1,717 人，其中男性 870 人、女性 847 人，兩者不相上下；他們大都以「腦丁」居多，賣雜貨、養鹿、賣中草藥、林班、務農者亦不在少數。而遷徙到荖濃、新開、土壠灣庄者，男性 431 人、女性 440 人，總共亦有 871 人之多；以採樟焗腦、林班、燒炭、養鹿者為主。至於遷徙到新威庄的北客就顯得少很多，僅 119 人。

又，從遷徙到荖濃河流域的新竹州北客看來，其祖籍為今新竹縣市者，竹東郡佔了 575 人、新竹郡 502 人，總計有 1,077 人；而今苗栗縣者，苗栗郡有 371 人、大湖郡有 270 人、竹南郡 495 人，總遷徙人口更高達 1,136 人；今桃園縣的中壢郡有 166 人、桃園郡有 36 人、大溪郡高達 292 人，共有 494 人之多；整個新竹州北客遷徙荖濃河流域六龜里的總人口數高達 2,707 人。

表 3-15：六龜里客家族群祖籍與遷徙地人口統計分析表

遷徙地 祖籍		六龜庄		荖濃、 新開、 土壠灣庄		新威庄		合 計			
		男	女	男	女	男	女	計			
今縣市	郡別										
	台	能高郡	3	0	2	2	1	0	8	34	35
	中	東勢郡	8	3	5	3	0	0	19		
縣	新高郡	4	2	1	0	0	0	7			
嘉義市	嘉義街	0	1	0	0	0	0	1	1		
高雄市	旗山郡	264	253	111	102	802	966	2,498	2,509	2,643	
	鳳山郡	3	8	0	0	0	0	11			
屏東縣	屏東郡	30	26	12	13	17	12	110	134		
	潮州郡	6	2	0	0	4	5	17			
	恆春郡	0	0	0	0	3	4	7			
新竹縣市	竹東郡	205	214	77	65	9	5	575	1,077		
	新竹郡	166	117	109	89	14	7	502			
苗栗縣	苗栗郡	130	131	50	46	10	4	371	1,136	2,707	
	大湖郡	73	75	44	60	11	7	270			
	竹南郡	127	153	77	101	26	11	495			
桃園縣	中壢郡	45	44	31	39	4	3	166	494		
	桃園郡	13	11	7	5	0	0	36			
	大溪郡	111	102	36	35	4	4	292			
總 計		1,188	1,142	562	560	905	1,028	5,385			
		2,330		1,122		1,933					

資料來源：綜合表 3-3 至表 3-14 之分析，作者統計整理。

二、六龜里客家族系區域分布

本研究以南客和北客為主，統計日治時期六龜里客家族系係來自那個郡別？哪個縣市別？是來自新竹州的北客？抑或在地六堆客家族群。不但統計其遷徙而來的人口數，更算出其百分比；中部客家部分因人數極少故不採計，茲將統計列表如下並製成圖表，即可很清楚的看出遷徙六龜里客家族系，其原籍之分布概況。

表 3-16：六龜里客家族系原籍人口統計表

族系	今縣市別	郡別	郡別人口數	各郡(%)	縣別人口數	各縣(%)	族系人口數	族系(%)
南客	高雄市	旗山郡	2,498	46.7	2,509	47.0	2,643	49.4
		鳳山郡	11	0.2				
	屏東縣	屏東郡	110	2.1	134	2.5		
		潮州郡	17	0.3				
		恆春郡	7	0.1				
北客	新竹縣市	竹東郡	575	10.7	1,077	20.1	2,707	50.6
		新竹郡	502	9.4				
	苗栗縣	苗栗郡	371	6.9	1,136	21.2		
		大湖郡	270	5.0				
		竹南郡	495	9.3				
	桃園縣	中壢郡	166	3.1	494	9.2		
		桃園郡	36	0.7				
		大溪郡	292	5.5				
	總計			5,350	100	5,350		

資料來源：表 3-15 之統計分析，作者統計整理。

根據上表統計六龜里客家族系原籍人口發現：以郡別人口數看來旗山郡之總人數遙遙領先高達 2,498 人。以縣別統計則高雄市最多有 2,509 人，佔 47%；其次為苗栗縣的 1,136 人與新竹縣市的 1,077 人，各佔 21.2%與 20.1%；桃園縣也近 500 人，屏東縣也有 134 人之多。

圖 3-3：六龜里客家族系依原籍「郡別」人口統計圖



資料來源：表 3-16 之統計分析，作者統計整理。

圖 3-4：六龜里客家族系依原籍「縣市別」人口統計圖

郡別 \ %											
	0-5	6-10	11-15	16-20	21-25	26-30	31-35	36-40	41-45	46-50	
高雄市											
屏東縣											
新竹縣市											
苗栗縣											
桃園縣											

資料來源：表 3-16 之統計分析，作者統計整理。

圖 3-5：六龜里客家族系依原籍南北部人口統計圖

南北客別 \ %						
	1-10	11-20	21-30	31-40	41-50	51-60
南客						
北客						

資料來源：表 3-16 之統計分析，作者統計整理。

三、六龜里各區域客家族系分布

綜合表 3-3 至表 3-14，本研究以六龜里各區域客家族系分布為主，探討六龜庄、新威庄、荖濃、新開、土壠灣庄等各庄之南北客人口數，仍以其南北客族系別、原籍縣市別、郡別統計，分析日治時期六龜里各庄頭的族系分布，即可清楚的看出其原籍之分布與遷徙概況。至於中部客家部分因人數極少故不採計，茲將統計列表如下並製成圖表。

表 3-17：六龜里各區域客家族系原籍人口統計表

族系	今縣市別	郡別	六龜庄人口數	縣市別人口數	族系人口數	新威庄人口數	縣市別人口數	族系人口數	荖濃、新開、土壠灣人口數	縣市別人口數	族系人口數				
南客	高雄市	旗山郡	517	528	592	1,768	1,768	1,813	213	213	238				
		鳳山郡	11			0			0						
	屏東縣	屏東郡	56	64		29	45		93.8	25		25	21.5		
		潮州郡	8			9			0						
		恆春郡	0			7			0	0					
北客	新竹縣市	竹東郡	419	702	1,717	14	35	119	142	340	871				
		新竹郡	283			21			198						
	苗栗縣	苗栗郡	261	689		14	69		6.2	96		378	78.5		
		大湖郡	148			18				104					
		竹南郡	280			37				178					
	桃園縣	中壢郡	89	326		74.4	15			%		70		153	%
		桃園郡	24			7						12			
		大溪郡	213			0						71			
		合計		2,309			1,932							1,109	
	總計				5,350										

資料來源：表 3-15 之統計分析，作者統計整理。

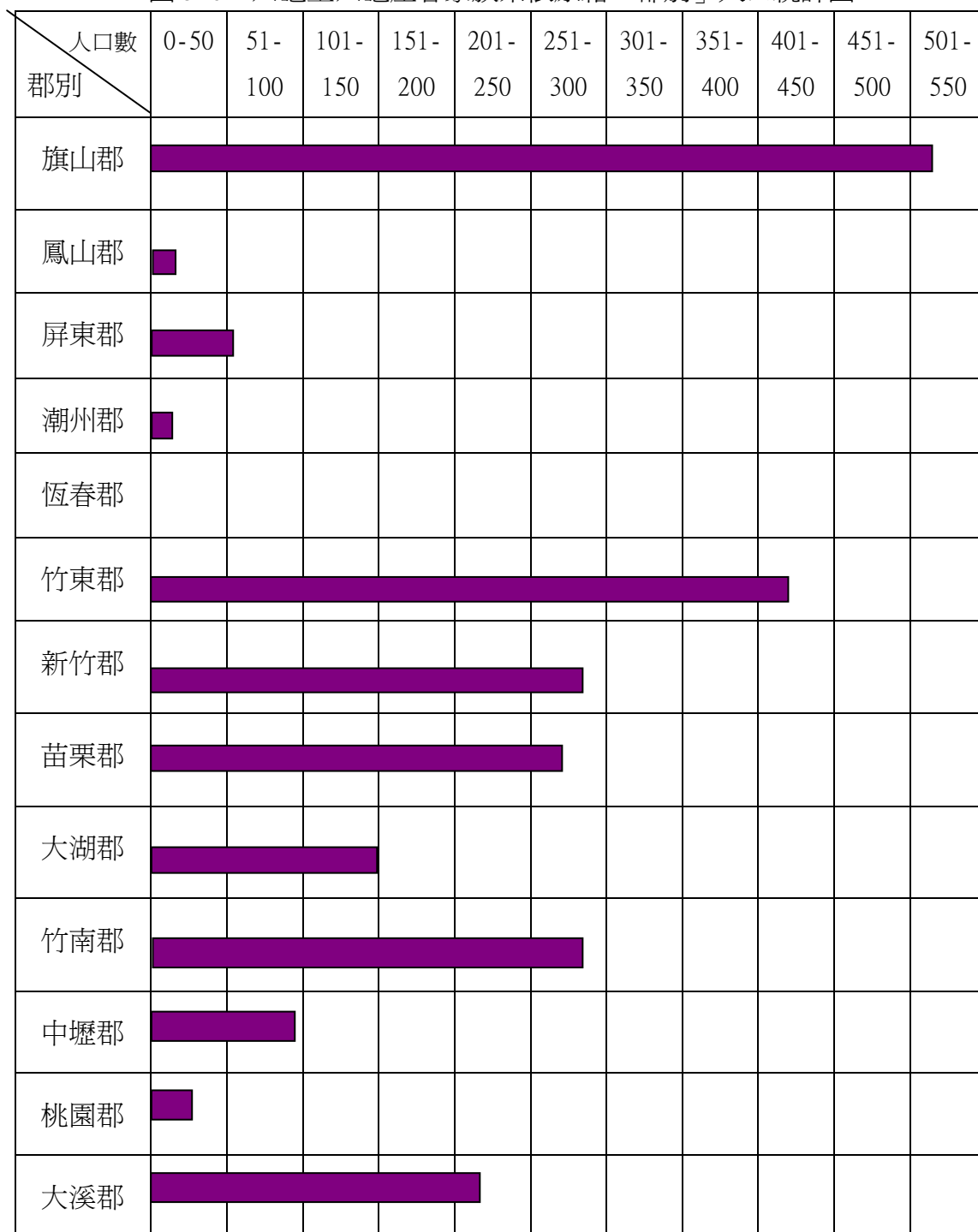
根據上表以六龜里各區域客家族系原籍人口統計結果，得知六龜庄客家人口數，南客部份：高雄市有 528 人、屏東縣有 64 人，共 592 人，佔六龜庄客家總人口數的 25.6%；北客部分：新竹縣市有 702 人、苗栗縣有 689 人、桃園縣也有 326 人，總共高達 1,717 人，更佔六龜庄客家總人口數的 74.4%，可見六龜庄的客家人口以從新竹州遷徙南下的北客為主，佔了四分之三。

荖濃、新開、土壠灣的客家人口數以來自新竹縣市和苗栗縣者最多，各達 340 與 378 人之多；桃園縣則有 153 人，總共北客有 871 人，佔 78.5%；南客也有 238 人，佔了 21.5%。另，新威庄可謂清一色都是客家人，幾乎都是世居在旗

山郡，亦即所謂的南部客家人（六堆客）為主，高達 93.8%，其他來自屏東縣或新竹州者均未達百人。

整個六龜里以六龜庄客家族系人口最多，高達 2,309 人，其次為新威庄 1,932 人，荖濃、新開、土壠灣的客家人口數也有 1,109 人，總共日治時期六龜里客家族系人口有 5,350 人之多。

圖 3-6：六龜里六龜庄客家族系依原籍「郡別」人口統計圖



資料來源：表 3-17 之統計分析，作者統計整理。

圖 3-7：六龜里新威庄客家族系依原籍「郡別」人口統計圖

人口數 郡別	0-50	51- 100	~	~	~	~	~	~	~	~	~	1768
旗山郡												
鳳山郡												
屏東郡												
潮州郡												
恆春郡												
竹東郡												
新竹郡												
苗栗郡												
大湖郡												
竹南郡												
中壢郡												
桃園郡												
大溪郡												




資料來源：表 3-17 之統計分析，作者統計整理。

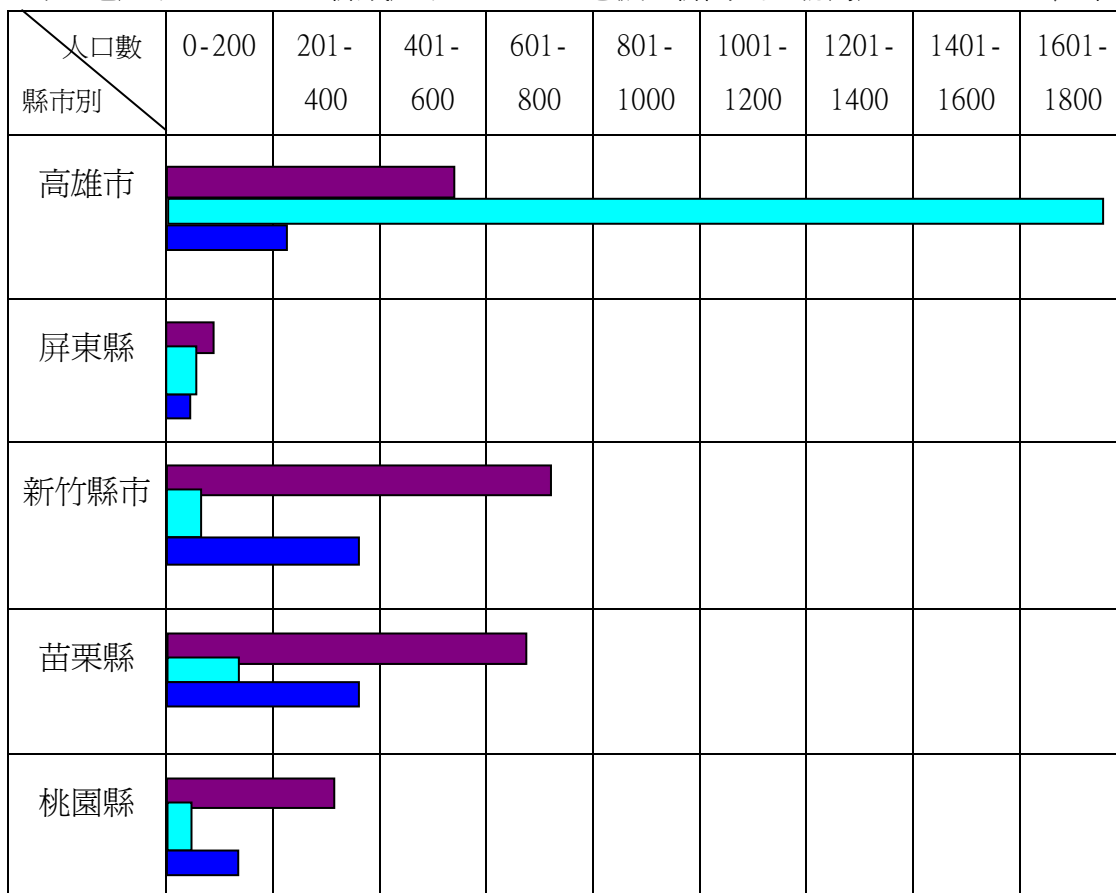
圖 3-8：六龜里荖濃、新開、土壠灣庄客家族系依原籍「郡別」人口統計圖

人口數 郡別	0-50	51-100	101-150	151-200	201-250	251-300	301-350	351-400	401-450	451-500	501-550
旗山郡											
鳳山郡											
屏東郡											
潮州郡											
恆春郡											
竹東郡											
新竹郡											
苗栗郡											
大湖郡											
竹南郡											
中壢郡											
桃園郡											
大溪郡											

資料來源：表 3-17 之統計分析，作者統計整理。




圖 3-9：六龜里客家族系依原籍縣市別人口統計圖

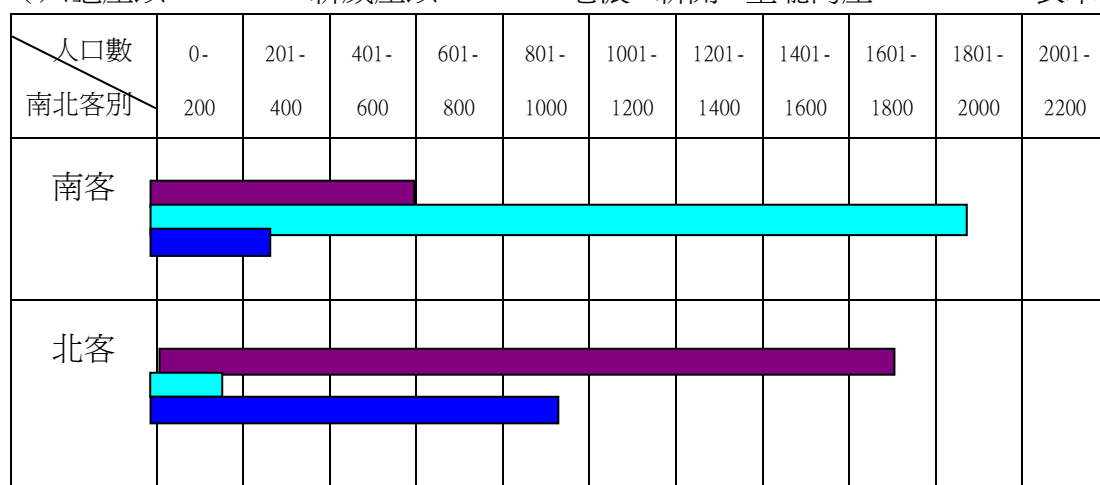
(六龜庄以  新威庄以  荖濃、新開、土壠灣庄  表示)



資料來源：表 3-17 之統計分析，作者統計整理。

圖 3-10：六龜里各區域客家族系依原籍南北部人口統計圖

(六龜庄以  新威庄以  荖濃、新開、土壠灣庄  表示)



資料來源：表 3-17 之統計分析，作者統計整理。

本章爲了勾勒出完整的六龜客家地圖與人口結構，以最原始的方式查閱《日治時期戶口調查簿》，企圖以最傳統的統計方法，分析日治時期竟然有五千多位客家族群，居住在這極度偏遠的山區謀生。這些客家族群不僅是南部六堆客家人，包括在地的新威庄；鄰近的美濃庄、高樹庄；和內埔庄、長興庄、萬巒庄等所謂的「六堆」客家鄉親在內，共有 2,643 人之多。另，更發現日治時期還有一大批來自新竹州的北部客家人，即所謂的「北客」，也來到這偏遠的山上工作，且遷徙來的人口總數竟高達 2,707 人之多，總共六龜里全部客家人口達 5,350 人之多，令人驚訝不已。

這些南部客與北部客鄉親爲了生活，不惜飽受瘴疾與原住民出草之威脅來到六龜地區，其謀生方式之艱辛可想而知。隨著時空運轉，人物變遷，宗教信仰上雖仍保持舊有的客家習俗，但也加入了福佬人與平埔人之習俗，形成了「客家、福佬、平埔共融」的特殊景象。然而，在地的南部客與北客的信仰習俗，在六龜山區所呈現的「在地化」現象又是如何呢？

第四章 六龜客家信仰

台灣是一個多語族或多族群的社會，且這樣的社會族群結構特質在台灣社會發展的初期即已確立。但是這種初期的族群體系，其後由於新族群的加入，而使得族群結構或族群關係更顯得複雜和多元化，這種現象在偏遠的六龜山區尤其明顯。更由於族群關係牽涉到族群認同、族群意識建構與族群間關係結構及相互對待的問題。它是基於血緣關係，語言、文化與情感認同而形成的社會人群的組織現象，亦需要隨著族群所處的政治、經濟、社會、文化環境不同的歷史過程中，適度地在認同、意識和關係結構上作相應的調整。¹

筆者發現在六龜地區不管是清領時期即已遷入的新威、新寮的南客，抑或來自新桃苗地區的北客鄉親，甚至戰後才被安置到六龜墾區的外省客家榮民，雖移居至陌生的六龜山區，但仍希望將原來的生活習慣、語言、族群關係及信仰習俗等移植到異鄉。然而不同群體的社會性互動、經濟生計的活動與地理生態的條件，更重要的是人數較少而居劣勢，想完全拷貝原鄉文化至異域(地)，自然有其困難之處，它如何在非「削足適履」的狀況下，妥善的與他者調適融合是需要時間，客家人又如何能在保持「有機的客家文化符碼」，與其他族群及語族共榮共存，或者說客家人如何在「在地化」的過程中求取平衡，是需要智慧的。

故本章將探討六龜客家族群的信仰習俗，如何將「原鄉文化與信仰」帶進六龜地區，歷經百年時間與空間的洗煉，透過可溝通的文化因子的「交換」、「接受」、「整合」等過程，它又是如何發展出新的「在地文化」呢？

第一節 六龜南客信仰

一、伯公信仰

向來客家移民的拓墾均為有水源的地帶，俾能鑿水圳灌溉與生活飲水，因此新威地區水田化的仙人圳即扮演重要角色。今六龜二坡村北（184 縣道 50 公里處）建有開創水圳伯公祠，與新威村南（184 縣道 45 公里處）另建有水圳恩公廟（黃仙人廟），分別追祀傳說中的黃仙人；加上一個僅數百戶的小村落就有二處廟宇追祀，即可知水圳伯公對於新威先民拓墾初期的重要。整個日治時期新威庄區域除水圳伯公外，其他如開庄伯公、庄頭伯公、庄尾伯公、田頭伯公、田尾伯公、大榕伯公、一隧伯公...等，就有近百座伯公廟。

¹ 徐正光，〈台灣的族群關係——以客家人為主體的探討〉，《客家文化學術研討會論文集》，行政院文化建設委員會，1994，頁 381-389。

新威里長邱國述說著百年前，六龜仍是一片貧瘠荒漠未開墾之地，雖有荖濃溪水貫通全里，但因溪床地勢甚低，無法引導至高處灌溉，農田只能種一些耐旱的低經濟價值作物，生活清苦。耆老傳說，曾有一位黃姓男子騎著一頭水牛來到六龜，帶領當地人在現今省道台 27 線旁開圳引水，讓農民們能種植蓮霧、木瓜等高經濟農作物，協助改善農民生活。里民為紀念此再造恩人，遂在水圳源頭處建「黃仙人伯公廟」，²緬懷這位被尊為伯公的開拓者。

關於新威庄水圳伯公，至今仍缺碑刻或文獻的記載，僅有關於黃仙人圳的傳說，鍾壬壽以為：「清咸豐三年，有黃仙人者自港西下里忠心崙庄，身穿百補破衣，騎赤牛來至新威。黃仙人建新威致二坡一帶，因欠水灌溉，良田亦只能做和田耕種，因為庄民：『由二坡上由開鑿水圳，可得水灌溉』庄民輕視黃仙人，恥笑有加。據老者云：當日黃仙人日日自帶工具，騎赤牛，角上掛紅布條，至二坡上開鑿圳模，引老濃溪水。水至二坡崁頂時，庄民始覺事之可為，遂出動協助築成水圳。……圳成後不久，黃仙人亦不知所往，村民為感恩，建仙人祠以祀」。³

另有出版社以更白話方式，對此傳說有完整的描述：

王仙人獨來獨往，喜愛遊山玩水，留意民生默察地形，日久心有所思，意有所得，遂召來村中士紳，告以「建設埤圳灌溉農田」福利民生的意見，大家雖然靜聽他的計劃，可是沒有人相信。仙人於是帶眾人到二埤看充足的水源，然後順著他計劃的圳路邊說，邊走到新威。其間眾人看到地勢高低，有彎有曲，或要填高，或設水涵，或須掘深，詳詳細細的計劃說明，由是眾人茅塞頓開，知事之可為。王仙人還到各家田地去看，指示田間應闢的分水圳路，至此無不領教他的指導。感激之餘，村裡人人犧牲小我，或出錢或出力，無分地主佃農為實現此事而努力。

在王仙人指揮之下，寇日興工，村民全員出動，不久圳路順利築成。於是擇吉大家一齊去二埤取水口處引水入圳。然後大家跟著順流而下，順利地到了新威，不覺歡呼雀躍。各筆田間的分水圳早已改築好，如今每一坵田都貯滿了水，皆大歡喜之後，才想起應當慶功並向王仙人致謝。卻不料正在籌備時，王仙人半夜溜了，誰也不知其何去何往，大家更相信他是「天降的仙人」了。⁴

此一傳說也許穿鑿附會者多，蓋新威開庄邱姓族人原籍廣東鎮平，築圳開埤自非難事；然拓墾初期新威地區無法開圳取得水源，從地方上的傳說以及對黃仙人信仰的重視，可見當時客家移民無法掌握穩定水源，開闢水源的困境，幾可能是事實。⁵直到日治前期是以「蕃薯寮廳下仙人水圳、及下崁水圳、新寮水圳等。此番經已合併。改稱為龜甲圳。並認定為公共埤圳。查仙人水圳水源。係由楠梓

²田調訪談邱國治先生，新威里長，1959 年生，2012/10/24。

³鍾壬壽，《六堆客家鄉土誌》，行政院客委會，1970，頁 330。

⁴同註 3，長青出版社，1973，頁 215。

⁵陳祥雲，《客家文化學術研討會論文集》，〈清代台灣南部的移墾社會—以荖濃溪中游客家聚落為中心〉，行政院客家委員會出版，2002，頁 70。

仙溪東里六龜里庄芎濃溪流出者。而下崁水圳。即來自港西上里新成庄之芎濃溪者。然新寮水圳之水源。則一部取諸芎濃溪。一部係受仙人及下崁等圳之餘水。現在灌溉甲數。仙人圳有百十八甲。下崁圳有四十二甲。新寮圳有五十三甲。總共為二百十四甲。今後灌溉區域若更整理。則按可擴張三百甲餘。又圳路之延長。仙人圳有一里二十七町之幹線。下崁圳有二十七町。新寮圳有二十一町云。”⁶總之，日治時期新威庄的灌溉飲水概況即以仙人圳、下崁圳和新寮圳為主。

另，發現新寮里土地伯公壇首位在自然湧泉的水口上方有一個百年古井，前方有先人圳流過，經過之百年古道利用當地河石（黃砂岩）疊砌而成，蜿蜒繞經古井、土地公而上可至新威森林公園。這口古井於早期先民開庄時，由廖、邱氏等族人開挖而成，無償提供給庄民飲水及洗滌的一口公井所需之土地，地方耆老此舉風範給當地保留下令人懷念起飲水思源記錄。據此推算該口井概約迄今逾兩百年以上，因井水清澈，目前是當地居民汲水飲用的主要水源。因此，新寮里的百年古井情深，已蘊含了古早與現代情感，它是無怨無悔的付出，一滴一滴串聯新寮當地居民之情感，在在顯示水源與伯公連結之深。



圖 4-1：新寮百年古井。

二、新威勸善堂

根據《新威勸善堂》的建廟沿革記載，新威庄係來自廣東蕉嶺、梅縣客家祖先約20多戶人家，於乾隆5年（1740）渡海來台，落腳於芎濃溪畔，戮力開墾村落形成，時稱「新民庄」。拓墾之始天候無常、瘟疫流行，加之蠻夷為禍，亟思建廟，祈神恩護佑。迨至1918年先人邱安生邀輩自美濃廣善堂分爐恭迎關聖帝、孚佑帝、司命真君等恩尊在家奉祀。3年後遷邱義春家祠，1924年邱貴興善人捐新威段311-3~4號旱地573坪為址，善男信女出錢出力，勸善堂於焉初成，三聖恩尊神像陞座，靈光普照，庄民歡欣鼓舞，從此先人安居樂業，五穀豐登，人才輩出。

1929年鸞生懇求皇恩旨諭，於1930年10月降造發行善書「勸善新篇」四部冊提升文化，和諧民風，勸醒愚頑，早登彼岸。再次於1939年5月再降造發行「述世醒民書」四部冊，代天宣化，勸醒十方澆漓，上遵下睦，尊賢敬老，協志同聲，互勸協助，堂門之光，乃由妙鏡師父劉酉生之功勛。1938年正殿土磚建造十餘年後，龜裂傾斜，楊阿壬堂主策劃紅磚改建，1939年落成。

⁶ 《台灣日日新報》，〈認定公圳〉，島政要聞，02，1909-05-04。

三、新威聖君廟

新威聖君廟主祀神佛：張公聖君。位址在高雄市六龜區新威里10鄰新威153號，根據《聖君廟誌》記載：溯自乾隆5年（1740）原居廣東梅縣客家祖先約20餘戶，為謀生計發展，渡海來台，進入荖濃溪畔之新威地區，見原野廣闊，土厚泉甘，遂協力構築茅屋定居於此，種稻養牧，村落漸成，時稱「新民庄」。斯時，因氣候及蠻夷出沒為禍，先人不堪其苦，乃籌建廟宇，自九芎林聖君廟分爐，恭迎張蕭劉連諸聖君奉祀並祈護佑。從此，先人安居樂業，地方平順發達，二次大戰期間空襲頻仍，幸蒙聖君施法護民，使炸彈盡落於河川荒地，有驚無險。

迄台灣光復，人神共慶，桎梏盡除，宗教復甦。新威庄民大善人邱陳五妹、邱進成共捐獻新威段327號田289坪，及陳福緣大德捐326號田約40坪建地為建廟基金。善男信女解囊捐資，大興土木，砌石灰為牆，砍柚木為桁桷，築成新廟，村民歡欣鼓舞，迎奉聖君陞座，靈光普照，五穀豐登，人才輩出，此聖君之恩典德澤也。

時任主任委員為邱樹明先生，著眼本聖君廟建廟已40餘載，結構腐蝕，逢雨滴水，亟待重建。嗣經5次籌備會議，成立重建委員會，以楊運發前堂主八年任期，善行服務，累積之200萬元為基金，推動重建事宜，任重道遠，以如臨深淵、如履薄冰之心，謹慎行事訂定計畫，並設勸募、營繕、採購、總務、會計、出納、監察等組，大家分工合作，共同為本廟盡心盡力。於是首先變更土地管理人，繼則申辦建照，再擇定1989年農曆9月14日辰時動土興工，終於在1994年3月吉日完成一樓為宣講堂，二樓則為本廟，整個廟貌氣派宏偉亦不失莊嚴，宣講堂更是教化人心，宏揚道德之聖地。

四、新寮法師宮

新寮法師宮，寺廟地址：高雄市新寮村9鄰三民路116號，主祀張公聖君（法主公），亦稱為都天聖君。道教正一道正一派所祭祀的神祇，亦有人將祂歸類於將道教佛教化的閩山派。該神信仰，流行於福建福州，泉州等地。17世紀經泉州安溪移民帶入，該信仰也傳入台灣。

高雄縣鄉土史料記載：有一位叫邱光祝者，從大陸來台後經內埔、尾寮到新寮，肩挑著聖君廟奉祀的神像（張公聖君神像），另一邊放荔枝樹，從尾寮一路過來，到了尖山寮因已經過了多天，就把荔枝樹種在尖山的山腳下，。因當時尖山寮尚少人家居住，邱光祝就退回新寮居住，所以人稱「張公聖君開三寮」，原因是由此而來的，此三寮即為尾寮、新寮、尖山寮。⁷

並據考證，法主公確有其人，一稱是張慈觀、蕭朗瑞、章朗慶共稱的「法主三公」，是以法力聞名的道教三大神。不過民間較普遍的說法，為單指張慈觀。

⁷呂順安主編，《高雄縣鄉土史料》，台灣省文獻委員會，1994，頁100-101。

張慈觀，又名自觀，別名沙。福建永泰縣人（一說為閩清，1024年—1069年），相傳在世有神通，能除妖伏魔。清高宗乾隆年間所著的《德化縣志》史載：「煉性於蕉溪山石鼓岩，見石牛山夜火晶熒，知有魑魅，因往其處。魅方於人家迎婦，與徒甚盛。觀出掌，令人從指縫窺之，魅悉現形」。因神通頗為出名，張慈觀去世後被當地人奉為當地神明，因為以神通、法術著稱，因此被尊為「法主公」，意思為法術高強的神明，後來信徒將張、蕭、章三真人塑像供奉。⁸此即為座落於新寮大馬路邊的「法師宮」，直到今天仍是新寮聚落除伯公之外的最主要信仰中心。

⁸ http://www.baibai.com.tw/view-temple.asp?com_ser=2655

六龜南客信仰中心



圖 4-2：黃仙人廟。



圖 4-3：黃仙人廟祭拜水圳恩公。



圖 4-4：新威聖君廟。



圖 4-5：老濃福德宮。



圖 4-6：新寮法師宮。



圖 4-7：新威勸善堂。

第二節 六龜北客信仰

六龜北客的信仰習俗以「義民爺信仰」為主，其祖廟乃新竹縣新埔的義民廟，目前在台灣的分香廟有 29 座之多，⁹而南台灣就有 4 座。（圖 4-8）北客（桃竹苗客家人）無論遷徙、考試、婚姻、事業、災厄，甚至服役、出國、遠遊，皆會先到義民廟祭拜，向義民爺稟報一番，並祈求義民爺的庇佑。同樣的遷徙到南台灣六龜地區的北部客家鄉親，也因地緣關係到旗美義民廟的交通最便利，而參與旗美義民廟之崇祀。經過百年來在六龜地區生活的洗禮，早已摻雜著當地住民的影子，並已發展出真正台灣「在地化」的義民爺信仰，如今高雄旗美義民廟所敬拜的對象，仍舊沿襲原來的「義民爺黑令旗」，與北部客家人的「義民爺牌位」。

本節將以「義民爺信仰」為主題，探討日治時期北客族群遷徙南台灣六龜後，在新的環境與自然條件下，所孕育出的文化風貌，既非全面移植原鄉客家文化，亦非全然複製在地文化，實乃為在六龜地區創造了一全新的地方文化風貌。這種融合型的文化，其內容豐盛且多采多姿，是十分值得研究的，本研究將透過義民爺信仰的情形及特色，建構六龜地區的「北部客家圖像」。

一、北客與義民爺

近年來對台灣義民的客家論述，隨著時代社會的變遷與情境的不同，對義民的歷史記憶與詮釋也有所不同。如今台灣義民何以成為客家族群的信仰圖騰，以及客家族群自我認同時的一個重要建構媒介，都必須從祖廟新埔義民廟談起，茲分析其來龍去脈於下：

⁹劉還月，《台灣客家族群史 民俗篇》，台灣省文獻委員會，2001，頁 196-197。

（一）新埔義民爺簡介

到底義民爺是何許人？新竹義民廟（圖 4-9）正廳有一副對聯，¹⁰給了我們一個明確的答案：

本是負耒荷鋤已得嘉名榮一字
即此忠肝義膽方能血食耀千秋

簡單的說，義民爺就是我們大家的祖先，他們本來是負耒荷鋤、開闢這片土地的拓墾者，因保衛家園而犧牲生命的先烈先賢們。祖先墾台之初，集結鄉黨族親群聚而居，以發揮群體開墾功能。平日荷鋤田陌，遇襲則仿效原鄉團練「執干戈、衛家園」，並聯庄合族相互支援。這就是義民軍武力組織的基礎。

乾隆 51 年（1786）冬，林爽文起事，慷慨就義因而捐軀成仁者凡 200 餘人，歸葬枋寮「義民塚」，（圖 4-10）征戰中以黑布為記，是為義民爺。同治元年（1862）戴萬生（潮春）亂，義民為免鄉土再遭蹂躪，銜命主動出擊，殉難者百餘人復葬於「義民附塚」¹¹。（圖 4-11）

每年農曆 7 月 20 日的義民廟中元普渡，已明訂為義民節，每年此時，客家子弟，甚而其他族群的信眾，皆於祭典輪值爐主時，以全豬全羊供奉義民爺，誠心誠意，崇敬有加。枋寮義民廟目前已有 29 座分香廟，¹²遍佈全台，奉祀義民爺已成為客家人的普遍信仰，而萬子千弟信眾就是具領「承受」者！義民爺忠魂不孤，義魂千秋，萬載騰芳，『他們有主』！故北客奉祀的「義民爺」係「林爽文事件」死難的「義民」。

（二）新埔建廟崇祀

乾隆 53 年（1788），林爽文事件全台平定，清高宗乾隆皇帝有感義軍之忠勇衛士精神，特頒御筆親書「褒忠」敕旨。林先坤於清廷官員抵達紅毛港（今新豐紅毛港）時，搭建榕樹門樓恭迎敕旨，



圖 4-9：新竹義民廟。



圖 4-10：新竹義民塚。



圖 4-11：新竹義民附塚。

¹⁰林光華，〈縣長序（他們有主）〉，《義民心鄉土情》，新竹縣文化局，2001，頁 2。

¹¹同註 10，頁 3。

¹²劉還月，《台灣客家族群史 民俗篇》，台灣省文獻委員會，2001，頁 196-197。

迎回後，於六張犁庄恭建聖旨樓安置。因此義民廟又名褒忠亭，現存的褒忠牌匾係按乾隆聖旨墨寶打造。林先坤倡議建廟崇祀，邀請劉朝珍、錢茂祖、王廷昌、黃宗旺、吳立貴等共襄盛舉，是年冬於墓前奠基動土。迄乾隆 55 年（1790）冬，義民廟竣工落成。（附錄 1）

清光緒 20 年（日明治 27 年，公元 1894），甲午戰爭清廷戰敗，台灣割讓給日本，翌年（1895 乙未年），台灣人發動抗日，義民廟即在兵燹浩劫下，廟宇燼付回祿，受創最重。《台灣日日新報》也記載：「及割臺之役為土匪所侵害。全廟頓歸烏有。明治三十二年。乃復釀二萬三千圓餘重建之。」又報：「乙未。廟宇焚毀。至戊戌。十四庄爐主集議。將每年所收公租。重行新建甲辰工竣。計費三萬餘金。」¹³（附錄 2）

明治 32 年（1899）在當時湖口庄輪值的經理徐景雲、傅萬福以及張坤和的倡議下，號召境內十四大庄的信眾、士紳、商賈再度發揮善心，為義民廟的重建捐資獻力，至明治 38 年義民廟終於重建完成。¹⁴不料落成不久，明治 40 年（1907）日本政府強制推行「皇民化」政策，擬沒收廟產，因故未遂；昭和 15 年（1940）日本當局又興起廢廟之議，並擬沒收廟產，後經陳情才倖免於難。

（三）北客與義民爺

其實「義民」的由來是針對清領帝國的顛預無能，才有義民的「自立救濟」行為；亦即其自發性的「保衛家園」行動，並不是為了要效忠滿清帝國，而是因他們的祖先用血汗開墾得來，使其能賴以維生的家園，遭受到劫難。因此客家先民前仆後繼為在台灣的新故鄉奮戰，不想將他們「安居立命」的土地淪入匪手，更不願被異族佔領統治。乙未年，客家人在日本人接收台灣時，再度發揚義民爺精神，寫下驚天地泣鬼神的抗日史詩。後來客家人還同時奉祀其他族裔先烈英靈，由此足以說明客家人的包容性。¹⁵義民爺之成為北客最重要的崇拜者，論其因概可分內外二點來探討：

對外而言，北台灣義民信仰圈，傳統上並不包含大安溪以北至南崁河流域的福佬人。當年義民爺信仰導因發生的兩次事件（林爽文與戴萬生事件）中，雖具保鄉衛土的性質，但多少也隱含「分類械鬥」的情結，當時以竹塹城為主的泉籍人士，實際上曾與粵籍客屬義民並肩作戰，只可惜這樣的聯盟並未延續到義民爺信仰上。而桃竹苗亦非純客居住地，可是義民爺信仰組織裡並無區域內的福佬人參加，顯然他們是被排除了，是有意抑或無意？頗耐人尋味。

內聚因素上，義民爺信仰近 2 個世紀來，不僅成為凝聚北台灣客屬社群族

¹³ 《台灣日日新報》，〈枋寮義民祭典〉，雜報第 3 版，1911-09-13。

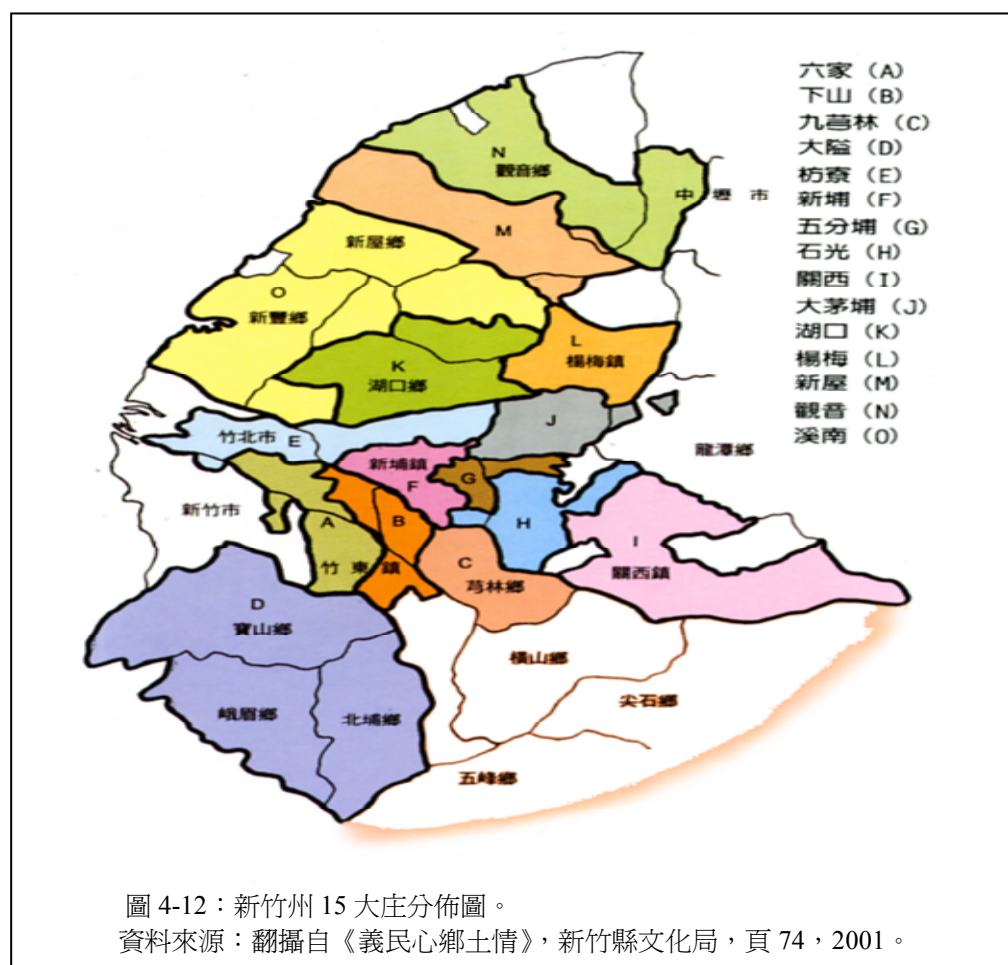
¹⁴ 明治 38 年重建義民廟碑記。鍾仁嫻，〈褒忠義民廟歷史初探〉，《義民心鄉土情》，新竹縣文化局，2001，頁 66、79。

¹⁵ 范振乾，《存在才有希望－台灣族群生態客家篇》，前衛出版社，2002，頁 69。

裔認同重要媒介物，而祀也不斷地擴散，以新竹義民爺祖廟及全國 29 個分香廟為據點。19 世紀末以降，北台灣客屬聚落除以「庄」或「大庄」為祭祀單位外，自願性的團體「義民嘗」也不在少數，而各家宅或宗祠中紛紛供奉象徵義民爺的黑令旗。凡此，皆成為有別於世界各地客屬的獨特文化。¹⁶故新埔枋寮義民廟是台灣首屈一指的義民廟，也是竹塹地區客家人的信仰中心，其創建歷史與竹塹地區的開發、族群關係、及社會發展息息相關。既是新竹地區發展的參與者，同時也是見證者，其後更擴大成為客家社群的一股凝聚力。

(四) 義民節

義民節的普渡，最初僅枋寮與六家地區的居民祭祀，道光 15 年（1835）起開始由十三大庄輪值。第一年由六張犁輪起，依序為六家、下山、九芎林、枋寮、新埔、五分埔、石岡、關西、大茅埔、湖口、楊梅、溪北、溪南。光緒 3 年（1877）大隘地區加入成為第十四大庄；直到 1976 年溪北區劃分為新屋、觀音兩祭典區，從此就變成十五大庄祭典區（圖 4-12）輪流祭拜，¹⁷現今已涵蓋新竹縣全區並擴及桃園縣之一部分了。



¹⁶邱彥貴，〈從祭典儀式看北台灣義民信仰〉，《義民心鄉土情》，新竹縣文化局，2001，頁 156。

¹⁷鍾仁嫻，〈褒忠義民廟歷史初探〉，《義民心鄉土情》，新竹縣文化局，2001，頁 73-74。

義民祭典每年主辦之活動亦不脫一般的普渡，如拜天公、奉飯、豎燈篙、安大士爺、放水燈、神豬普渡以及事後的謝燈腳，都是一般普渡常見的儀式。其中最受人矚目的是自清以降每年都盛大舉辦的神豬、神羊比賽，神豬的重量早已超過一千兩百斤，前五名的也都超過一千斤，飼主們為使神豬顯得更壯觀，更花盡巧思設計了豬羊棚，使得普渡場中，放眼盡是一座座美麗豪華的巨棚，成為義民祭典中最大的特色。

以上是目前枋寮義民廟的祭典活動，觀之《台灣日日新報》之報導亦發現當時義民祭典相當隆重，尤其”豬羊皆碩大可觀。排列滿庭。恰如畜產展覽會。其豬羊皆裝置木架。上結紅綵。插旗幟。寫明某氏所敬獻。架之前。各有音樂一陣。以鼓吹於其間。”可見豬羊比賽是早期就有的特殊傳統祭典活動，光是”四方來觀者，以數萬人計”，即可知其盛況非凡。

台灣客家文化中的民間信仰以「新竹義民廟」為中心的義民爺信仰為標竿，並從信仰中發展出「祈福、納祥、導正人心、淨化社會」的民間思想。農曆七月二十日，為每年一度的義民節，不只是臺灣各地客家人心目中最盛大的祭典，在悠久歷史的烘托下，更成為現代北部客家精神凝聚的表徵。客家的義民廟，除新埔本廟外，其餘台灣各地的分香廟，也都同樣舉辦盛大的義民節慶典。以紀念客家先民克勤克苦、流血流汗的精神，並將客家的義民精神發揚光大，散佈到台灣各個角落。

義民信仰是台灣客家人的宗教觀念中一個相當突出的特色，它的形成與清代台灣的社會背景有相當密切的關係。我們知道：當時「義民」忠骸不只是客家人，但「義民爺」信仰卻成為客家人的保護神。因此客家人二次移民後，在信仰上仍以義民爺為主，這種信仰也成為了客家人的凝聚工具。而且在新埔義民廟祭祀圈逐漸擴大之際，有些較偏遠地區，則以分香方式，擴展了義民爺的信仰。

在高雄六龜地區，也有數千個北部客家移民，故其義民爺信仰仍依「分香」方式，與祖廟新竹縣新埔義民廟的密切聯繫與活動方式均息息相關。一般客家信眾咸認其對保鄉佑民、消災解厄、解除六畜瘟疫最為靈驗；因此本研究亦將透過旗美義民廟祭典的觀察、進香、法會、放水燈與大豬比賽等活動，來獲得最直接的資料。

二、旗美義民廟的信仰

(一) 旗美義民廟的由來

日治時期來自新竹州的客家人約有五、六戶人家，南遷到旗美地區崙仔頂（今旗美義民廟附近）一帶，最早有劉姓（耆老劉純安先生之阿太率其阿公兄弟等）2家、張姓（即張阿財父母和3兄弟）3家、另有黃姓（黃玉生）1家；而有一位名”劉清文”者，則是到日治後期才搬來的。¹⁸這些北客原來是互不相識的，卻不約而同來到旗美崙仔頂，來到此地後才發現劉、張兩家居住地均為新竹縣新埔鄉，且距新埔義民廟約五十公尺遠而已。

這些北客移民中，張阿財與張阿六兄弟為求旅途平安、企盼來到南部後能夠一切順利，在出發南下前特別向新埔枋寮義民廟祈求香袋、令旗，隨身攜帶至旗尾山下的崙仔頂落腳。當時住的是小茅屋，並墾田維生，義民爺之令旗也開始在張家奉祀，我拜訪張阿財孫女張玉真女士（現年 69 歲）回憶起當年每天奉飯、祭拜的情形並娓娓道來。得知：張娘水（張阿財之父）與張阿財、張阿六兄弟均懂得草藥之常識，並且熱心助人，於是附近鄰居每有身體欠佳、患有疾病者，由於當時醫療設施甚為缺乏只得求助他們；加上張家祭拜義民爺之虔誠，張阿財當乩童、其弟張阿六為筆生，許多民眾到此祈求身體平安、家運順遂、並消災解厄等極為靈驗，更吸引了許多信士慕名遠道而來。

張玉真女士說：他是家中的長孫女，從小到大三餐奉飯都由他負責；每月初二、十六作牙，門口都會放置牧草和水，以示供給義民爺的兵馬食用。當時他家的祖堂正中間是義民爺之黑色令旗，祖先牌位則擺在旁邊，義民爺在他們心目中之地位不言可喻；而且每天按三餐奉飯祭拜，亦即每餐吃飯前第一碗飯，一定是給義民爺吃的，其他的家人隨後才可開飯，由此可見義民爺已是他們家中的一份子了，更是家中最長之長輩。張阿財死後（66 歲去世），這支令旗就由其弟張阿六奉祀，目前由張阿六的兒子張德添奉祀中。當我到張阿六的兒子張德添家追溯最早的令旗時，¹⁹，赫然發現令旗有四支，即為李、陳、黃、張四




圖 4-13：日治時期張阿財之戶籍，張玉真提供。

¹⁸ 田調踏訪北客耆老，劉純安先生，祖籍為新竹縣新埔鄉，1935 年生，2006/08/22。

¹⁹ 黑令旗相傳在清乾隆及同治年間，義民軍兩度起義參與平亂時，參戰義民手綁短黑布，用以識別敵我；也有一說指義民軍出征所得旌旗是黑色的，而黑令旗就是義民軍的軍旗；兩種說

軍師之令旗，算起來已將近一百年了。

如今張德添先生仍然每天三次上香祭拜義民爺，每月十六作牙，遇到四位軍師生日時更辦牲禮祭拜之。每年農曆七月義民節普渡，這四支令旗一定回祖廟——新竹褒忠義民廟過火，隨後再領回家中祖堂祭拜。觀其祖堂擺設更可看出張家對義民爺之敬重，左（大位）擺義民爺，右邊才是祖先牌位，神桌下有龍神牌位。

後來張阿財年紀漸長，又有同樣來自北部的客家人乩童劉清文，便另製令旗從張阿財處分香至田間的一間小茅屋（今旗美義民廟前方左側），專們幫人家求神問卜、加以此時崙仔頂一帶因氣候失調，瘟疫流行，居民瀕於垂危困厄之境，來求卜問事的人越來越多，劉清文與張阿六（當筆生）等人便為人祈求義民爺英靈默佑、馨香禱祝，長達十多年之久。

劉清文也是北客移民，作為旗山大地主吳郭足女士之佃農。吳郭足女士是旗山福佬人，也聞悉劉清文祭拜的義民爺非常靈驗，前來求神問卜之民眾絡繹不絕。便於民國 38 年（1949），捐獻了兩分土地，作為建廟用地；是年，正殿落成。由鄉鄰劉阿昌、黃義勝、劉清文等人與張阿財商量，由四人輪值爐主，供奉義民爺靈位，讓鄉民共同膜拜，祈求義民爺英靈默佑、消災解厄，以期合境平安。

如此歷經數十年寒暑威靈無比，也吸引大批南來移墾的美濃南隆地區「台北客」前來膜拜，居民深感神恩再造萬民生慶，乃有建廟之議，以樹義民之忠烈，藉安英靈。²⁰

（二）旗美義民廟的建廟過程

民國 38 年（1949）承蒙吳郭足女士慷慨捐獻兩分地建廟，信徒們亦積極捐出款項，乃得以鳩工興建大殿，是年正殿落成，得以安奉義民爺香座，舉行盛大慶典活動。廟宇結構雄偉，門額高懸乾隆御筆「褒忠」匾額，前庭開闊氣象一新。此後，義民廟祭典事宜爰分由旗山、美濃、杉林、甲仙、六龜和高樹等鄉鎮信眾輪流主辦。義民廟之規模，逐年陸續擴建。

此廟先於民國 43 年（1954）八月初完成褒忠亭，民國 44 年（1955）依法成立管理委員會，旋即改組為理事會，由吳郭足女士當選第一屆理事長，繼續籌建兩側廂房。

民國 55 年（1966）又擴建成現有的規模，座落在旗尾象頭山下的盆地邊緣，背倚旗美連峰，面臨廣闊的美濃平野，古色古香、佔地寬廣的義民廟，前有寬闊

法殊途同歸，均指黑令旗為義民軍軍魂代表，由於義民爺沒有具體神像，所以黑令旗就成了義民爺的分身。2006.8.24，〈新聞小辭典〉，《自由時報》，第四版。

²⁰徐正光等，《美濃鎮誌》，美濃鎮公所，1996，頁 813。

的廟埕，後有優雅的花園，廟的建築採古代宮殿式三棟兩橫式，裝飾典雅，花鳥人物，無一不栩栩如生。

民國 63 年（1974）理事會又奉命改組為財團法人旗美褒忠義民廟董事會，遴選劉祖燕為首任董事長。

民國 70 年（1981），更增建二層樓房之現代化建築「中正紀念圖書館」，以促進地方文教發展，提供鄉里學子良好的讀書環境。²¹。如今之廟貌亦已巍峨可觀矣。（附錄 3）

旗美義民廟背倚旗美連峰尾端的象頭山，前臨美濃平原，視野開闊氣象萬千。黎明時分霞光萬丈，為勘輿學中的風水寶地，符合客家人理想的地理風水概念。²²

²¹徐正光等，《美濃鎮誌》，美濃鎮公所，1996，頁 813。

²²蕭盛和，〈一個客家聚落區的形成及其發展：以高雄縣美濃鎮為例〉，國立台灣師範大學歷史學系碩士論文，2004，頁 59。

旗美義民廟



圖 4-14：旗美義民廟牌樓。



圖 4-15：旗美義民廟捐地人吳郭足女士。



圖 4-16：奉祀原始令旗的張阿六。



圖 4-17：日治時期張阿六之戶籍。



圖 4-18：張德添之祖堂。



圖 4-19：張德添與令旗合影。



圖 4-20：旗美義民廟首支令旗。



圖 4-21：張德添奉祀之令旗。

（三） 旗美褒忠義民廟的慶典活動

旗美義民廟是旗山地區的桃竹苗移民「北客」後裔的信仰中心，其慶典活動過去均由旗山、美濃、杉林、甲仙、六龜和大樹²³等鄉鎮的北客信眾分五庄輪流主辦，自 1990 年代起已經取消輪庄活動。依傳統習俗每年農曆七月中旬就開始一連串的祭典活動。首先是每年農曆七月 18-20 日新竹義民廟舉辦義民節普渡活動，「北客」後裔都會帶著令旗組團返回新竹新埔祖廟割香、過火，並藉此機會返回老家探望親友。

割香南返後，接下來就準備進行冥陽兩利水陸法會，水陸法會的內容包括祈安法會、放水燈、放水燈、安大士爺、做醮、普渡、神豬比賽等。爲了與鄰近地區其他義民廟錯開活動時間，旗美義民廟每年都在農曆七月最後三天舉辦普渡活動，首先登場的是 7 月 28 日在美濃鎮中壇橋下的美濃溪畔，舉辦祭水靈儀式並「放水燈」以撫慰水中神鬼亡魂，今年信徒們施放的水燈大約有三十多盞。

第二天（29 日）就在廟堂舉辦普渡活動，同時遙祭國軍戰歿將士英靈及普渡無祀孤魂，祈求庇佑、風調雨順、國泰民安，五穀豐登，六畜興旺，演戲二天。尤其是「神豬比賽」最吸引眾人的目光，在十幾年前高屏溪還沒有被政府宣布爲水質、水量、水源保護區前，這項比賽是各養豬戶比養豬技術、財力和誠心的競技場，總吸引許多養豬戶投入。根據廟方說法：自清代開始，每年農曆七月義民節，義民廟普渡並祭拜陣亡將士時，鄉民以大豬大羊獻祭陣亡將士，後來演變成大豬大羊比賽，²⁴二百餘年來已相沿成習，現在全國各地有名的義民廟在義民節時，都還是舉辦神豬大賽。²⁵

近十幾年來，不管是水陸法會，還是普渡活動和大神豬比賽，規模明顯地一年比一年小了。第三天（30 日）有卡拉 OK 歌唱同樂，鄉親們高唱客家山歌；12 時敬備薄酌，每年都有 150 至 200 桌的鄉親與信眾湧入，同結善緣，熱鬧無比。

然而六龜地區因「地緣」與「交通動線」關係，與當地住民各有不同生態與人文環境之背景，尤其對於「信仰」之差異更大。

²³ 據昭和 5 年（1930），《國勢調查結果中間報》得知大樹鄉的北客人口數有 111 人之多，因其地理位置接近旗美地區，故參與旗美義民廟之輪值祭典。

²⁴ 按：大羊比賽是以羊角來取勝，羊角要有 2 呎以上才列入評等，

²⁵ 宋宜澄，《台灣時報》，第 13 版，2006.8.22。

旗美義民廟祭典活動



圖 4-22：中元普渡之一。



圖 4-23：放水燈，蕭盛和提供。



圖 4-24：中元普渡之二。



圖 4-25：唱山歌暨聚餐活動。



圖 4-26：殺大豬祭拜。



圖 4-27：令旗割火。



圖 4-28：燒大士爺。



圖 4-29：豎燈篙。

三、六龜北客信仰之「在地化」現象

六龜北客信仰已歷經百年時光隧道的調整與磨合，呈現所謂的「在地化」現象，也誠如上述所說的因「地緣」與「交通動線」關係，其義民信仰都參與旗美義民廟，茲將其信仰之「在地化」現象分述如下：

- (一) 旗美義民廟自建廟以後，慶典活動均由旗山、美濃、杉林、甲仙、六龜、高樹和大樹等鄉鎮的北客信眾分五庄輪值主辦；後來北客年輕一輩紛紛往都市就業而離鄉，祭典規模縮小與人力銳減，因此 1990 年起遂取消輪庄活動，改為每一年都集中到義民廟參與祭典活動，說明北客曾經將原鄉分庄輪值的祭拜方式帶到高雄市旗美與六龜地區來。
- (二) 旗美義民廟祭典日期為配合每年農曆 7 月 18-20 日新竹義民廟舉辦義民節普渡活動，「北客」都會攜帶黑令旗組團返回新竹新埔祖廟割香、過火，順道返回老家探望親友，因此調整至月底 28-30 日舉行祭典活動，可見北客至今仍與祖廟密切聯繫。
- (三) 旗美義民廟的信眾涵蓋北客與南客，雖然南客與北客都篤信伯公信仰，隨著時間空間的浸潤，也加入旗美義民廟的祭拜行列，因此就在信眾全是客家人的情況下，旗美義民廟才能保持原鄉的傳統僅供奉牌位與黑令旗，廟務也不分南客北客共同主持了。
- (四) 祭典活動方面，仍保持豬羊競賽、中元普渡、安大士爺、奉飯、豎燈篙、放水燈與客家大戲等項目，只是豬羊競賽沒有華麗的裝飾與造型來點綴，客家山歌偶爾取代客家大戲罷了，整體來說，在這純客家地區的義民爺信仰最能保持原鄉的傳統精神。
- (五) 六龜地區早期有賽豬公的習俗，但後來停辦；於是不久之後又流行賽閩雞，這也是源自於新竹州的客家風俗。根據羅宗發先生所述，賽閩雞是神農宮改建以前某年（六龜鄉公所退休柯順元課長稱約於 1974 年）有謂客家籍寺廟主事，將賽閩雞活動帶入六龜舉辦。六龜地區共有 3 處活動場地與祭祀，以神農宮最為盛大，每年春天 3 月六龜居民會選擇鬥雞進行閩雞手術，公鬥雞由於好鬥性強，對流血之耐受力佳，故常被實施手術成為閩雞，成功率也較高。到了農曆 10 月 15 日，就是水官大帝的誕辰（俗稱三界公生），進行閩雞飼養重量比賽，²⁶這項習俗仍綿延至今。

²⁶ 《六龜鄉歷史影像誌》，六龜里老相片集 1，六龜鄉公所出版，2004，頁 140。

六龜神農宮、公祖廟



圖 4-30：六龜神農宮主祀神農大帝。



圖 4-31：六龜神農宮簡介。



圖 4-32：神農宮前永不熄的火苗，直通天然氣源頭。



圖 4-33：神農宮有北客習俗的賽關雞比賽。



圖 4-34：神農宮旁側之公祖廟。



圖 4-35：神農宮旁側之公祖廟奉祀
瀘老君神位。



圖 4-36：六龜神農宮公祖廟沿革。



圖 4-37：神農宮旁側之公祖廟匾額。

(六) 六龜神農宮主祀神農大帝，配祀五府千歲、玄天上帝、觀音佛祖、天上聖母、中壇元帥、虎爺等。每逢農曆十月初，六龜神農宮都會舉辦「請山水聖火」活動；田調訪談中發覺此地有請山火的習俗，有在山溝請火，也有在玉山山峰上請火，乃為神農大帝、五府千歲聖誕前的農曆4月23日上午要到六龜新威新橋下老濃溪請火，全名稱為「請山水聖火」活動。²⁷

另，神農宮旁側之「公祖廟」，祭拜神像為玄天上帝與「瀘公君神位」，即「瀘老君」、「阿立祖」、「老祖」，當地稱為「公祖」，神案下供奉一個高一尺半的玻璃甕，上蓋紅布綁紅線。²⁸也証明了神農宮是六龜地區客家人、漢人與平埔族文化共融的精神堡壘，也是當地居民不分族群共同的信仰中心。

(七) 六龜地區因位於山區地形地勢之故，故較少客家伙房的建築，也未發現屋後「化胎」之設計；其伯公信仰、天公爐、龍神、地基主祭拜仍繼續保存；回原鄉掃墓的習俗至今不變(也有少數將自己那一房的祖宗牌位與骨灰遷徙六龜了)，大家回故鄉祭拜祖先充分顯現慎終追遠的情懷，並藉此機會和親友敘舊，睹物思景以懷思古之幽情。

第三節 六龜外省客家信仰

由六龜村出六龜大橋的右前方即是戰後六龜農墾區地段，其中位於興龍國小後面有一棟供奉天上聖母的「六龜天后宮」，矗立在六龜的土壟發電廠²⁹旁約1公里處，位址在中興村13鄰中庄153號。

六龜天后宮主祀媽祖，副祀玉皇大帝、觀音菩薩、瑤池金母、藥師佛、三寶佛、三清道祖、李府千歲、玄天上帝、關聖帝君、濟公、註生娘娘及福德正神等。媽祖自昭和元年(1926)起，即被奉祀於庄內私人家的祖厝裡，1945年由庄人羅阿本發起以泥磚蓋成廟，因年久失修，1962年開工重建，1964年3月23日落成，1976年增建後殿，1981年增建凌霄寶殿，1988年完成香客大樓，1991年拓建前殿和廟門，³⁰即為今之廟貌。

基於「農墾區」係來自很多省份之榮民，其來台與來到六龜定居的方式，不像一般為了生活而舉家遷徙的移民，尚且會帶著家鄉香火來到移居地奉祀，因

²⁷田調訪談，六龜北客耆老鍾照明先生，祖籍新竹縣竹東人，1937年生，2009/04/18，。

²⁸簡炯仁，《台灣開發與族群》，前衛出版社，1997，頁253-254。

²⁹高屏發電廠利用老濃溪溪水加以發電，開始在1912年開始建造，在1917年12月完工，並利用老濃溪溪水運轉發電，在1933年建設自來水設施，提供當時樟腦局及警局人員眷屬使用。高屏發電廠乃是前「台灣電力株式會社」所屬水利發電廠之一，台灣由國民政府接收後改組為台灣電力公司，本廠隸屬台灣電力公司水利發電廠之一，並將原名「土壟發電廠所」改名「土壟發電廠」，又於1978年與美濃鎮「竹門發電廠」合併統稱「高屏發電廠」。

<http://contest.ks.edu.tw/~river/teach/riverka/theme5/theme5g.htm>。

³⁰林美容，《高雄縣民間信仰》，高雄縣政府發行，1997，頁410。

此，這些墾區的榮民弟兄也跟著在地人信仰在地的天后宮。祂的祭祀範圍為中興村第 1 至 18 鄰及 21、22 鄰，共有 20 鄰，有 138 位會腳。每年媽祖生日熱鬧時由眾會腳卜出爐主 1 人，副爐主 2 人和頭家 15 人來負責祭祀，³¹現在也有多位均為廟中之管理委員。

50 多年來，包括客家籍在內的榮民弟兄都是廟裡的「會腳」，因此今天后宮廟裡側祀牌位也供奉大成至聖先師孔夫子香位、「和正軍」之香位、古老爺之香位（如圖 4-39），尤其以「和正軍」之香位最受矚目，可見本天后宮也跟著墾區之榮民信眾融入了「軍人」氣息，顯示廟宇也跟著不同族群之信眾而有所變化。印證了六龜外省榮民（包括外省客家）的信仰也在時光隧道的調整與磨合下，呈現了所謂的「在地化」現象。



圖 4-38：六龜中興里天后宮。



圖 4-39：天后宮廟裡側祀牌位也供奉大成至聖先師孔夫子香位、「和正軍」之香位、古老爺之香位。

由上述得知，客家移民的拓墾，一向重視水圳的新鑿，故有靠近荖濃溪河畔的新寮「開庄伯公」；而新威地區則建有開創水圳伯公祠，與水圳恩公廟（黃仙人廟）分別追祀傳說中的黃仙人，可見水圳對於新威庄先民拓墾初期的重要性。除了伯公信仰之外，各庄頭還有新寮的法師宮，新威的勸善堂和聖君廟等，都是南客信仰的中心。

北客（桃竹苗客家人）無論遷徙、考試、婚姻、事業、災厄，甚至服役、出國、遠遊，皆會先到義民廟祭拜，向義民爺稟報一番，並祈求義民爺的庇佑。同樣的遷徙到南台灣六龜地區的北部客家鄉親，也因地緣與交通動線的關係前往「旗美義民廟」割香崇祀。另，伯公信仰和神農宮也是六龜、義寶村落的祭祀中心，這地區不分南客、北客與平埔族群，從神農宮旁側之「公祖廟」，祭拜神像為玄天上帝與瀘老君（阿立祖），就可證明神農宮是六龜地區客家人、漢人與平埔族共同的精神堡壘與信仰中心。

³¹林美容，《高雄縣民間信仰》，高雄縣政府發行，1997，頁 409。

另，農墾區之榮民因沒有攜帶祖籍地的香火來台奉祀，因此，這些墾區的榮民弟兄也跟著在地人信仰在地的天后宮。然而在半世紀時光隧道的調整與磨合下，天后宮側祀牌位也供奉了「和正軍」之香位，可見本天后宮也跟著墾區之榮民信眾融入了「軍人」氣息，顯示廟宇也跟著不同族群之信眾而有所變化。

整體看來，其實荖濃河流域的四社平埔是完整的大武壠系平埔族「太祖」的祭祀系統，不過近來依然可以看到漢人的祭祀儀式的痕跡，譬如香爐、蠟燭及燒香、燒冥紙等；另一則是完整的漢人神祇（玄天上帝、觀音菩薩、媽祖）的祭祀儀式，完全不著任何平埔族的痕跡；再加上來自南客、北客與外省客家的信仰神祇。如今這種民間信仰型態，不但在當地並行不悖，其信徒也互為重疊，這是其他地區少見的特殊現象，堪稱有趣。

第五章 六龜客家發展

上述幾章已闡述六龜客家遷徙之梗概，然而隨著時代的洪流衝擊，以及百年來時光隧道的演變，六龜雖地處偏遠山區，爲了順應時代潮流與社會經濟之變遷，由農業－工業－商業的轉換，進而適應「現代型」的生活型態。不管是清領時期就已成庄的南部客，或日治時期遷徙南下的第一代北客前輩大都已凋零或年屆近百，其二代三代甚至年輕的一輩，他們是如何自處呢？他們的母語和族群關係、生活與人文的發展；更造就了許多客家菁英；尤其深陷 2009 年八八水災之後，又是如何適應空前的危機？抑或轉機？

第一節 六龜客家語言與族群發展

在台灣語言的生態上，以福佬話和客家話做比較，福佬話一直存在著普遍的優勢，目前六龜大多數的客家人會流利的使用福佬話和福佬人交談；但福佬族群卻幾乎不會說客家話（僅少數因地緣關係會說客家話），也會說簡單的原住民語言，這種現象當然跟族群人口數懸殊與當地生態的互動有關。故以「母語融合」與「族群關係」敘述六龜客家「在地化」現象如下：

一、母語融合

使用母語最徹底的六龜客家人以新威、新寮地區的客家鄉親爲主，由於幾乎是純客家聚落，使用客家母語（四縣腔）溝通無庸置疑。直至今日，這些南客鄉親用福佬話和福佬人溝通的能力，也已經沒有問題了。

而，北客遷徙到六龜地區，由於地理環境因素、山地、丘陵地形不同而呈現「散居」的聚落型態。再加上日常生活需求、商業交易、人口比例懸殊等因素的影響下，經過百年時光隧道的推進，已經逐漸「福佬化」了。

因此語言方面，日治時期整個六龜地區講「四縣話」的苗栗客和講「海陸話」的新竹客幾乎平分秋色；然而戰後的六龜也吸引了鄰近地區居民移入，包括來自屏東地區的下庄客、同屬右堆的高樹客、中部的東勢客，還有來自嘉義梅山等地的福佬人。南腔北調煞是熱鬧，經過兩三代的融合，現在這些移民後代都變成滿口操福佬話與客家話的「在地客」了。尤其，新竹州的海陸話除了老一輩的人士能夠堅守之外，年輕一代的新竹客也漸漸融合於下南四縣腔的情境之中，但仍以「福佬話」爲最大宗。老一輩逐漸凋零之後，整個六龜地區幾乎要完全成爲福佬話的通行領域了，此情此景，值得客家後裔深思。

近年來，政府推行國語政策對學童語言導向有莫大的影響，加上電視媒體充斥，同時都是以國語播送，孩子們除了在學校用國語讀說寫之外，回到家裡收看

的電視節目多為國語播放，成了習慣以後，家人間的交談用語也用國語，學童學習母語或用母語的機會極其有限，無法用流利的母語交談毋寧是正常的現象，事實完全不會母語情形至為嚴重。¹母語的學習要有成效必須耳濡目染，而長輩如祖父母及父母平常就要以母語與孩子交談，但老一輩的客家人都失職了，因為他們自動繳械，反而學國語與孫子輩對話，所以孩子不會說母語的比例很高也就不足為奇了。

六龜地區的北客耆老雖然年齡近百，北客二代也年過六十了，但個個都能操流利的福佬話，可見來到人多勢眾的福佬族群地區，為融入當地求生存，語言的隔閡即是他們首要突破之處。長期以來北客族群在福佬地區隱沒退縮、沒有聲音，當個「隱形人」，彷彿在這個社會中不存在似的，不敢說出「阿母的話」，導致母語流失與斷層現象極為嚴重。加上南下近百年，不少北客就地與福佬人結婚生子，三四代下來有的年輕人甚至不承認自己是客家人了，這就是客家人警覺到客家族群被邊緣化後，強烈意識到母語的重要性，遂有 1988 年發起的「還我客家母語運動」。

二、族群關係

致於族群關係方面，由於南客清領時期就已經世居新威庄，且是客家族系聚落，因此族群意識濃厚，凝聚力又強，不像北客移民來到異鄉心情難免有飄浮不定之感。當作者問到北客如何和當地的平埔族與福佬人相處時，北客耆老們都說：其實來的時候大家都忙著工作，只顧為三餐打拚，無暇和當地的南客接觸，更遑論起衝突了，當然偶爾因為「水源」或資源分配而起口角是有的啦。不過整體來說，族群關係尚稱和睦相處，但剛開始也與當地族群互不通婚，仍與新竹原鄉者聯姻較多，這種聯姻現象直到戰後才逐漸消失。

現年 87 歲的北客耆老吳聲潤先生，描述戰後初期六龜的情形是這樣的：六龜受了戰爭的洗禮，感覺得出整個村莊沒有生氣，村民失去了往日的歡笑、天真，勉強扛著戰爭引來的苦澀，蹣跚的走著，聞不到回歸祖國的歡樂氣氛，村莊裏的日本人已經全部回日本去了，村民忽然失掉被人管束的繩子，在思維上、行動上都有無所適從的感覺。因為村莊人的思想單純，加上五十年來日本人的奴化教育，他們認為自己是日本人，還有人改日本姓氏，難免思維上引起紛亂，六龜村莊是不同種族的混合居住區，帶著中國意識的也許只是客家族、福佬族的極少數吧。本來樸實的村人墨守成規過著平凡的生活，到了這時亦有少數人為了利益衝突，爭奪權力而有殺人事件發生，²更何況當時客家人在六龜地區的佔居率已有三分之一。

¹林慶宏，《高雄市客家族群史研究》，〈高雄：高雄市政府研究發展考核委員會〉，2000 年，頁 36-37。

²田調訪談北客吳聲潤先生，1924 年生，祖籍：新竹縣竹東人，2011/02/18。《一個六龜人的故事》，吳聲潤創業手記，2007，頁 12-13。

包括外省客家在內的中興村榮民弟兄，只會拿槍桿子打仗卻不會拿鋤頭，都是靠當地住民福佬或客家籍人士協助從頭教起也從頭學起，彼此關係就此展開，當然族群關係的融合又進展了一大步。幾十年來，滿是石崗地又沒有水源的農墾區，偶爾因爭「水源」而起衝突的情形在所難免，³所幸都能及時化解衝突，還不至於影響族群關係。

如今六龜地區經過百年時光隧道的流逝與磨合，不同族群漸漸地能夠和平相處。加上閩、客、外省（新住民）之間語言的融合、通婚，更加速族群關係的融化。起初言語雖不通，但客家人卻通曉福佬話，漸漸地消除族群隔閡而互相往來，彼此融合，摒除偏見，能夠互通交往，首先歸功於「語言」的暢通無阻，才漸漸消除民俗及文化上之差異，此乃福佬與客家族群融合的最佳寫照，這就是客家人在福佬族群較強勢的情況下，所呈現族群融合的「在地化」現象。

第二節 六龜客家生活與人文發展

一般六龜客家居民中，居住新威新寮地帶的南客幾乎都以「務農」為主，僅有寥寥可數的雜貨店，整體環境幽靜無嘩，生活方式簡單純樸，彷彿置身新桃花源中，過著與世無爭的生活。另，由官方主導「採樟焗腦」的經濟性移民政策，可謂北客南遷六龜地區之濫觴，隨後導致第二波引發的投親、收養、婚姻關係所產生的移民，本節要探討客家人在六龜的生活方式，從其職業類別即可探知端倪。

一、六龜客家職業類別

前已述及，居住新威新寮地帶的南客幾乎都以「務農」為主，僅有幾間雜貨店點綴其中；而，六龜地區的北客移民多數從事苦力類的工作最多，包括擔送苦力、雜役苦力、搬運夫、搬運苦力、日傭、苦力等職業；其次為腦丁，另外移民亦有多數從事農耕業（田佃作）。而根據官方紀錄的六龜地方菁英有范水秀，時任六龜庄役場僱；曾盈淮為日本醫學士，時任職龍山醫院；其他的地方菁英除了保正外，與製腦業有關的現象並不明顯，其職業性質較為多元。故透過表5-1可知，總共有87件，與樟腦業相關的菁英職業人數共22件，大約在1/4左右。除了樟腦業之外，尚包括其他職業如公學校教員、京都帝國大學演習林雇、阿緱製糖會社員、高雄州巡查、高雄州警手、商事會社店員、商事會社書記、開業醫師等。廣東籍的比例在87%，福建籍佔13%，福建籍的移民之菁英職業為阿緱製糖會社員、料理人、料理屋、高雄州警手、帳場（料理屋）、開業醫、開業醫師、飲食店等。足證六龜地區的移民與殖民當局的互動似乎是較為頻繁且多元的。⁴如下表：

³田調訪談：郭明聰，1960年生，現任中興里里長，六龜墾區外省第二代，2012/10/23。

⁴王和安，《日治時期南台灣的開發與人口結構：以甲仙六龜為例》，中央大學歷史研究所碩士

表5-1：六龜地區新竹州移民地方菁英職業統計表

職業	男	女	人數	廣	福
三井腦館巡山員	1	0	1	1	0
公學校教員	1	0	1	1	0
米穀商	2	0	2	1	1
巡山員	4	0	4	4	0
京都帝國大學演習林雇	1	0	1	1	0
阿緱製糖會社員	1	0	1	0	1
阿緱廳隘勇	1	0	1	1	0
料理人	3	0	3	0	3
料理屋	1	0	1	0	1
高雄州巡查	1	0	1	1	0
高雄州警手	15	0	15	13	2
商事會社店員	8	0	8	8	0
商事會社書記	1	0	1	1	0
專賣局雇	1	0	1	1	0
帳場（料理屋）	1	0	1	0	1
開業醫	1	0	1	0	1
開業醫師	1	0	1	0	1
飲食店	3	1	4	3	1
飲食店營業	2	0	2	2	0
飲食物商	1	0	1	1	0
腦長	2	1	3	3	0
腦館巡山員	1	0	1	1	0
腦館書記	6	0	6	6	0
製腦會社小使	1	0	1	1	0
製腦會社巡山員	2	0	2	2	0
製腦會社員	1	0	1	1	0
製腦會社雇	1	0	1	1	0
製腦腦長	2	0	2	2	0
雜貨商	19	2	21	21	0
獸肉販賣	2	0	2	2	0
總計	87	4	91	79	12

資料來源：王和安，《日治時期南台灣的開發與人口結構：以甲仙六龜為例》，中央大學歷史研究所碩士論文，2007，頁 148。

備註：有關廣東籍與福建籍之人數，並不一定與職業總人數之數量相等，是由於戶籍資料欄位中，不一定同時會記有職業者之祖籍。

二、六龜養鹿行業

本研究針對「採樟焗腦」的生活方式已在第二章詳述，另舉客家鄉親在六龜地區較特殊的「養鹿」行業為例：由於台灣本土的鹿有三種，平地有梅花鹿，山地有水鹿和羌。但是台灣荒野的開發及人類過度的捕獵，1957年後，梅花鹿在台灣野外消失。生長於海拔300公尺~3000公尺的水鹿及羌，就比梅花鹿幸運，至今高山上仍有牠們的蹤跡。水鹿也是台灣最大的鹿種，壯如小牛，體重可達300公斤，至少也有250公斤，只有牠的鹿茸有經濟價值。

高雄市的六龜與旗山從日治時代就開始養水鹿，所持理由是水鹿可生長品質不錯的鹿茸，以中醫的說法，鹿茸是非常補的藥品，和人蔘合稱蔘茸，所以一直是價格昂貴的補品。活躍於中央山脈的水鹿，被獵人捕捉，六龜是下山的第一站，而海拔400公尺的六龜很適合水鹿的生存。於是，六龜成為有名的「養鹿之鄉」，最盛時期有120家鹿場，總共有近2000頭水鹿。直至1996年，六龜鹿場剩不到四家，僅100多頭鹿。台灣水鹿養殖，由盛而衰的滄桑史，曾經擁有六龜最大鹿場的羅阿樹先生，對其中的演變最清楚。

1953年就開始養水鹿的羅阿樹，當時在山上造林，因為山上的雜草很多，他開始飼養水鹿（據他的觀察，水鹿最喜歡吃桑葉，其次是構樹。），他的水鹿是向旗山國小的郭新富校長買來的，當時買一對水鹿所花的錢，在鄉下可以買好幾分土地，實在很貴。而且當時都是有錢、有身分的人養鹿，像醫生、校長、碾米廠老闆，一般人根本買不起水鹿。由於羅阿樹的本業是營造，經常東奔西走，所以就請人幫他養鹿，母鹿生小鹿後兩家平分，當時幫忙他養鹿的家庭，分散在豐原、藤枝、梅山、桃源等地。1974年，他建了鹿舍，才把寄放各地的鹿收回，因此他的鹿場立刻成為六龜最大的一家，有200多頭水鹿。

羅家鹿場實際工作人是羅太太，當年請了4個工人割牧草，因為鹿不像牛、羊啃吃乾草，只好每天割草餵鹿，鹿價好的時候，因鹿的頭數不夠多，沒人做鹿飼料，工人又難請是羅阿樹後來忍痛結束鹿場的原因之一。羅阿樹的鹿場，鋸下的鹿茸，最重的有一支150兩，他家的鹿茸一般說來都比別人好，原因在於他到各地找尋，擁有大且品質優良鹿角的好鹿種。1960年代，他在草屯看中一對小鹿，花了20多萬元，這個價錢當年可以在大都市，買一棟不錯的樓房了。一直到1988年左右，水鹿的價格依然很高，那時一對成鹿，價值70萬元。水鹿所以值錢，在於每年都可收割的鹿茸，以前鹿茸一兩在1200元~1500元之間（當時工人3天的工資才能買一兩鹿茸），一頭公鹿每年至少替主人賺十多萬元。由於收益不錯，鹿很容易飼養，鹿糞不臭，割鹿茸的技術簡單，因此農家競相養鹿。然而因鹿價實在太貴，成本太高，農家能養10多頭鹿，就相當不容易。

鹿茸價格最俏的年頭，全台養鹿人成立「中華民國養鹿協會」，擁有一肚子鹿經，一眼就可分辨純水鹿、混血鹿及麋鹿鹿茸的羅阿樹，自然是協會內的重要幹部，他們還應邀到到金門，找出金門農家養鹿的缺點，及指導他們養鹿技巧。

至於鹿場家數為何急遽下降？羅家鹿場也在三年前（1993）結束，水鹿行情為何從漲停板跌到谷底？羅阿樹感嘆的說：就因為鹿茸的價格太好，貿易商進口國外麋鹿的鹿茸，由於外國人鋸鹿角，不管老幼一起鋸，品質比不上台灣水鹿，影響還不大。後來貿易商見鹿的身價高，進口活鹿，卻因台北檢疫所未做好把關工作，讓肺結核病菌侵入，於是消費者不敢吃鹿茸，而鹿也不再像以前那麼容易飼養，更重要的是隨著台灣經濟的發展，營養食品的種類繁多，鹿茸不是唯一的選擇。

一對鹿只要幾萬元就可買到，鹿茸一兩在750-800元，比以往便宜太多了。養了幾十年水鹿，羅阿樹賺了不少財富吧！他搖頭說一直投資買好鹿，當鹿價下跌，卻等於股票套牢，最後只好賠本出售。看來養鹿歲月，成為他生命中，既光輝又痛苦的記憶。⁵田調訪談北客耆老鍾士明先生⁶時，亦提及當年養鹿的經過情形，如今在六龜還有北客仍在飼養水鹿，但僅存一家而已，而且規模極小；割取之鹿茸銷售富人家或中藥行做補藥品，利潤很高。



圖 5-1：六龜北客如今仍然飼養著 20 幾頭鹿。

三、歷史建築——高雄客運六龜站

高雄客運六龜站於 2003 年 9 月 8 日登錄為「高雄縣歷史建築」，是高雄客運公司設於六龜區的汽車總站。這棟歷史建築是目前高雄客運唯一僅存、保持木製建築原貌、亦是歷史最悠久的車站。其實在日治時期，為何高雄客運的觸角就已經伸入六龜這個偏遠的山區，是有其歷史背景的。尤以「蕃薯寮廳下六龜里地方。因採腦會社事業之發展。移住者日屢加多。故此次擬設六龜里支廳。」⁷誠如上述因採腦事業之發展，於 1908 年就擬設「六龜支廳」的情況下，印證總督府對六龜之重視，這個具有歷史意義，且陪伴六龜鄉親走過將近百年的高雄客運六龜站，值得大力介紹一番。

⁵王蜀桂，《中國時報》，第 32 版，1996 年 1 月 17 日。

⁶田調訪談北客耆老鍾士明先生，祖籍：新竹縣竹東鎮人，1935 年生，2009/11/09。

⁷《台灣日日新報》，〈新設支廳〉，雜報，05，1908-10-01。

由於樟腦利基前已詳論，故不再贅述；又，據《旗山郡要覽》所述：昭和 12 年（1937）之統計，六龜水旱田約 1,000 甲、農業戶數有 1,269 戶、農業人口有 6,284 人，⁸及各項產業的利潤收入，都可見大正末期與昭和年間六龜庄聚落開發的進程。大正 11 年（1922）「六龜信利購組合」成立，組合員數有 449 人，準備金有 6154.00 圓，在當時郡內各產業組合事業僅次於旗山。⁹大正 13 年（1924）「六龜水利組合」成立，灌溉面積達 40 甲，該組合到了昭和 11 年（1936）之歲入預算已達 1363 圓了。¹⁰昭和 6 年（1931）「六龜青年團」成立，昭和 10 年（1935）六龜庄設立公設產婆 1 名。此時各項產業已逐漸興盛，前述之人口結構的變遷與民政上更多的施展，皆說明了大正至昭和年間，六龜庄確實已發展成產業、商旅往來非常重要的中繼站了。¹¹

為因應隨之而來的集散功能，交通路線與設施的整備是必要的工作，故在昭和 5 年（1930），在台灣總督府交通局所繪製的「台灣指定道路圖」中，已可見六龜被劃入指定道路的路線圖上了。接著為解決長期雨季溪水氾濫阻斷交通的問題，總督府編列資金，解決旗山郡山林間的交通設施，終於在昭和 11-12 年（1936-1937）間完成旗山六龜道路之第 5 號隧道（六龜隧道），徹底改善之前一旦雨季來臨老濃溪氾濫所造成的交通中斷問題。¹²

交通設施的改善同時顯現六龜交通的需求與發展，當時六龜公路交通路線主要是由何金榮於昭和初年成立的「榮和自動車合資會社」經營行駛，當時榮和會社購有兩部進口車，一部為雪佛蘭廠牌、一部為福特廠牌，每車每次約可載 17-18 人，來往於六龜、旗山、美濃之間，分兩線行駛。¹³

表 5-2：榮和自動車合資會社發著時刻表

六龜發	龍肚發	中壇發	美濃發	旗山著	旗山發	中壇發	美濃發	龍肚發	六龜著
			0630	07:00			0640	0655	
	0700	0715		0740	0700		0730	0745	0900
		0735	0750	0820	0710	0735	0750		
0720	0835		0850	0920	0840		0910	0925	
		0905		0930	0840	0905			
	0925		0940	1010	0950		1020		
			1020	1050	1050		1120	1135	1250

⁸旗山郡役所，《旗山郡要覽》，昭和 12 年（1937），頁 9、72。

⁹旗山郡役所，《旗山郡要覽》，昭和 12 年（1937），頁 86-87。

¹⁰同註 39，頁 69。

¹¹林世超，《原六龜理池田屋調查研究及修復計畫》，高雄縣政府，2004，頁 2-21~22。

¹²台灣總督府交通局，《台灣の道路》，台灣總督府交通局，昭和 5 年（1930）9 月，頁 64-65。

¹³美濃鄉公所編，《美濃鎮志》，美濃鎮公所，1997，頁 770-771。

	1130		1145	1215	1050	1115		1130	
1020	1125	1140		1215	1220		0100		
			0100	0130	0130		0200		
			0200	0230	0220		0250	0305	0420
0150	0305		0320	0350	0230	0255		0310	
	1310	0325		0350	0350		0420		
			1450	0520	0510		0540	0555	0710
		0545	0551		0520	0545	0555		
0500	0615		0630	0700	0640		0710		

資料來源：旗山郡役所，《旗山郡要覽》，昭和 12 年（1937），頁 125。

表 5-2 為昭和 12 年（1937）的榮和自動車合資會社發著時刻表，可以看出當時搭自動車由六龜出發到美濃需要 1.5 小時的車程，六龜到旗山則需要 2 小時車程。自動車每日往返六龜、龍肚、美濃、中壇、旗山之間，時刻表亦顯示，旗山站每天可以發出 15 班車，到站 15 班；六龜則每天發出 4 班，到站 4 班。至於旗山——六龜間的運賃表，亦能藉此了解日治昭和時期的運輸與經濟概況，茲列表 5-3 如下供閱聽者比較之。

表 5-3：旗山——六龜間運賃比較表（1）

									旗山
								旗尾	10
						中壇	10	20	
					龍肚	15	25	30	
				竹子門	10	20	30	35	
			新寮	15	20	30	45	50	
		新威	15	25	30	40	55	60	
	一隧	15	25	35	40	55	65	70	
	狗寮	15	25	35	45	50	65	75	80
六龜	15	25	35	45	55	60	75	85	90

資料來源：台灣旅行案內社，《台灣乘合自動車運賃表》昭和 17 年，台灣旅行案內社，發行者：武澤實太郎，1942 年（昭和 17 年 7 月 11 日），頁 68。

表 5-4：旗山——六龜間運賃比較表（2）

									旗山	
								旗尾	15	
							牛埔	15	20	
						美濃	15	20	25	
					龍肚	15	20	30	40	
				竹子門	15	25	30	40	45	
			新寮	15	25	35	45	55	60	
		新威	15	30	35	50	55	65	70	
	一隧	15	30	40	50	60	70	85	90	
	狗寮	15	30	40	55	60	80	85	95	105
六龜	15	25	40	50	65	75	90	100	110	120

武澤賓太郎，《台灣私設鐵道乘合運賃表》昭和 19 年，台灣旅行案內社，1944 年（昭和 19 年 11 月 16 日），頁 97。

從昭和初年榮和自動車合資會社開始營運旗山六龜線的交通，使得六龜的交通進入了新的里程碑，隨著六龜的日漸開發，公路逐漸的修復與六龜隧道的完成，都說明了六龜交通因應時勢的變化。從此，六龜成爲日警與各從業人員進出六龜山地部落的主要交通樞紐，爲因應大量日警林業工作人員的居住需求，「池田屋」遂在此契機下建造，成爲外來日人及日警主要的招待所與休息處所，在日治時期六龜地區的開發史上扮演著重要的見證角色。

戰後，「池田屋」以原有的經營型態由六龜農會信用組合租給台灣人經營，期間並因營運狀況不佳而改營酒家，直至 1953 年由高雄客運承租，並於 1961 年才由高雄客運承購，¹⁴至今仍作爲客運站使用。其主體建築目前做爲客運站售票亭、候車室、辦公室及司機休息室之用。惟其現貌因應客運站的機能需求而於易主後進行變更，爲便於車輛的進出與停放，於 1961 年拆除南棟西側的台所（廚房）而成目前的五開間格局，北棟亦拆除三開間而成目前三開間格局。

高雄客運六龜站現址爲高雄市六龜區華南街 30 號，華南街與鄰近的新民街在日治時期即爲六龜地區的主要核心區域，街上除商店林立外，亦分布著許多重要的建築。例如行政中心——庄役所（新民街）、樟腦收購中心——台灣製腦組合六龜支部（新民街）、樟腦製造廠——義成樟腦館（新民街）、原住民物品交換所——六龜洪宅（洪稔源）（新民街）、通訊聯絡中心——郵政局（華南街）、旅社——池田屋（華南街）、原住民物品供應所——六龜基督教浸信會（華南街）、警察局——六龜分駐所（華南街與民生路口）與日本小孩就讀的小學校等，故而當時的客運站候車室遂設於此區域的庄役所旁。¹⁵

¹⁴ 高雄汽車客運公司於 1961 年承購高雄客運六龜站，但權狀日期爲 1964 年 6 月。

¹⁵ 林世超，《原六龜理池田屋調查研究及修復計畫》，高雄縣政府，2004，頁 2-22~25，6-3。

總之，高雄客運六龜站自 1953 年轉作高雄汽車客運公司之客運站後，擔負著包含六龜鄉及茂林鄉、桃源鄉等山地鄉對外交通之總轉運的角色，成為六龜住民外出工作、求學生活的共同記憶之投射，與住民間存有濃厚的歷史情感。

高雄客運六龜站



圖 5-2：高雄客運六龜站大門口。



圖 5-3：1960 年代行駛六龜隧道的高雄客運（藍色車體），張添進攝影提供。



圖 5-4：高雄通往六龜的大型巴士



圖 5-5：六龜通往寶來的小型巴士



圖 5-6：高雄客運六龜站上下車出入口




圖 5-7：高雄客運路線涵蓋偏遠地段。

六龜客家人中，除了清領時期就到新威庄定居的南客已有數代之傳承外，日治時期遷徙六龜的北客第一代皆已凋零，如今的六龜北客耆老均為第二代之後了。茲以日治與戰後之分別介紹幾位六龜客家菁英，俾使六龜客家後代子孫了解祖先當年的功績與披荆斬棘的奮鬥歷程。

第三節 六龜客家菁英臉譜

日治期間北客腦丁來到陌生的異鄉安頓之後，陸續有依親者、收養者、或婚姻關係而加入移民行列；此外也有少數從北部山區一路趕著鹿群南下的移民，散居在六龜鄉和隔鄰的桃源鄉。尤其「樟腦業」之開發，就業機會大增，頓時引進兩千名北客移民人口，促進地方繁榮功不可沒。

另，當時六龜地區的地方菁英之特徵為：1.普遍與職業有密切關係，因為此區重視樟腦業與理蕃事務的發展。因此相關的重要職業，對於地方政策或是事務，則具有一定的影響力。2.製腦會社的從業人員為相關地方菁英。3.有受過日式教育者較易成為地方菁英。例如此區的地方菁英在地方所扮演的角色種類有：保正、街庄長、庄役場雇員；製腦相關職業的人如支配人、社長。¹⁶茲舉例介紹如下：

一、日治時期客家菁英

（一）劉明儉、黃廷火、邱天讓

大正年間，日本政府為推廣樟腦生產，由新竹州人士呂傳送、黃廷火、莊阿火、邱天讓、吳澄煌等人投資創設腦館擔任腦長。¹⁷六龜的腦館經營，大致有包括劉明儉的「蘭記腦館」，邱天讓的「義成腦館」，黃廷火的「三井腦館」等。劉明儉所帶的大批工人（約100位）從桃竹苗南下，先在六龜其後至甲仙，從事樟腦開採。邱天讓經營義成腦館，大正年後轉手其子邱阿升經營，計有腦戶68戶。¹⁸昭和2-3年左右有兩位親戚原於花蓮港及東勢經營製腦，後因經營不善，亦遷至六龜地區與義成腦館合營。黃廷火，明治15年生，竹南郡頭分庄，從事三井腦館之巡山員與腦長等職務。¹⁹

（二）林德生、江德明

林德生，日治時期為娛樂隊長、壯丁、信用組合組長，從事代書業。雖非新竹州人士，不過其妻林氏生妹，為新竹州竹南郡三灣庄人士，昭和10年（1935）

¹⁶王和安，《日治時期南台灣的開發與人口結構：以甲仙六龜為例》，中央大學歷史研究所碩論，2007，頁145。

¹⁷羅宗發提供，〈六龜鄉概況〉，六龜鄉，未刊稿。

¹⁸訪談北客耆老邱定慶先生，桃園龍潭人，1931年生，2011/02/11，邱天讓為邱定慶之祖父，邱阿升為邱定慶之父。

¹⁹同註16，頁150。

嫁給林德生。²⁰

江德明，六龜里區庄長，阿里關支廳楠梓仙溪東堡六龜庄115番地。²¹在日治時期時亦曾擔任高雄州的參事（似今縣議員），人稱「參事伯」，很照顧老百姓，在漢人勢力深入此區後，地方上的大小事務都由他管理、解決。²²

（三）謝松泉、柯知

謝松泉來自新竹關西，當時經營樟腦事業，並任樟腦局製腦課長，戰後後輩子孫於過年祭祖時，仍會回到新竹老家一同祭祀。

柯知亦是新竹州人士，時任蕃地通事，在地方上頗有影響力，六龜里事件的發生與柯知有相當的關係。柯知的子女柯水生，其孫柯有明曾任高雄縣桃源鄉公所村幹事、六龜戶政事務所課員；²³柯新武，1938年生，曾擔任六龜鄉農會第8.9.10屆總幹事、證券公司經理、社區發展協會理事長、鄉公所秘書等職。

（四）陳三寶、陳大發

陳三寶——六龜里第1保保正，阿里關支廳楠梓仙溪東堡六龜里警第120號。

陳大發——六龜里第2保保正，阿里關支廳楠梓仙溪東堡六龜里警第139號。²⁴

（五）邱連盛、邱貴其、邱承榮

邱連盛——農業，港西上里新威庄，德高望重。

邱貴其——新威庄第1保保正，港西上里新威庄警第61號。

邱承榮——新威庄第2保保正，港西上里新威庄警第226號。²⁵

（六）吳連生

吳連生——荖濃保保正，阿里關支廳楠梓仙溪東堡荖濃庄警第19號。²⁶

（七）劉昌榮

劉昌榮先生，大正7年（1918）生，六龜寶來人，原居於竹東橫山鄉大肚村，祖父劉立（世）和，父親劉廷守，南下做樟腦，劉先生大約在他10歲左右時，隨祖父、父親至六龜，曾任青年團班長。之後從事腦丁工作，採腦地點在當時桃源鄉的「樟山」地方（蕃地），快到「梅山」之山區；戰後政府不收樟腦了，就下山打零工，後來在寶來派出所附近開了一家來香飯店，²⁷因南橫公路開闢，生意逐

²⁰ 呂順安主編，《高雄縣鄉土史料》，台灣省文獻委員會，1994，頁170。

²¹ 酒井邦之輔，《南部台灣紳士錄蕃薯寮廳》，台灣日日新報社，明治39年12月20日發行，頁508。

²² 同註20，頁96。

²³ 同註20，頁95。康豹、王和安訪問，柯有明先生口述。康豹，《染血的山谷：日治時期的焦吧年事件》，三民書局，2006，頁102-103。

²⁴ 同註21，頁503。

²⁵ 同註21，頁507。

²⁶ 同註21，頁508。

²⁷ 溫紹炳、葉茂榮主持，報告撰寫：溫紹炳，〈台灣樟腦產業與客家人社會地位提升之研究〉（執行單位：台南。客家文化協會：2004.01~2004.12），頁49-50。

漸興隆。

（八）范水秀、曾盈淮

六龜地區方面則有范水秀，任六龜庄役場僱；曾盈淮為日本醫學士、任職龍山醫院。以上人物顯示出新竹州移民在地方社會上，逐漸具有影響力。

（九）、鍾進和

1945年甫遷徙至六龜鄉的鍾進和先生，1907年生，91歲去世，原是日治時期南台灣的勞務大隊之「南部大隊長」，支配一、二萬人之勞動業務，為當時「喊水會結凍」的重要靈魂人物。²⁸鍾先生搬到六龜墾拓山林、造魚池養魚、開雜貨店、種甘蔗等，更是當時當地第一座擁有2層水泥樓房者，為六龜地區之最大望族。

整體觀之：六龜地方菁英除了保正等外，大部分與製腦業有關；值得注意的是「畜產物交易」等職業亦為地方菁英，顯示與畜地相關的從業人員在六龜頗具影響力。²⁹這種類似「蕃割」角色，以曾任六龜鄉長的北客蕭姓家族事業可視為代表。

二、戰後客家菁英

（一）羅宗發

羅宗發，大正13年（1924）生，昭和17年（1942）受庄役場令雇員；1946年受鄉公所令事務員；1955年兼代表會秘書；直至1989年退休，共擔任了35年的最資深秘書，目前仍是六龜鄉老人福利協進會會長。羅父在大正5年（1916）由桃園龍潭鄉遷來六龜來焗腦，擔任腦



圖 5-8：作者與羅宗發先生合影

丁，是由腦長到家鄉召集想賺多一點錢的困頓客家鄉親，一次都召集有二、三十人，連袂南下。那時候的樟腦工作比耕田好很多，生產的樟腦由政府收購，沒有滯銷問題，但是有一些風險，就是那時「山地同胞」還未完全戒除出草習俗。³⁰羅先生退休後全力整理記憶所及之六龜資料，並推行老人福利出錢出力，犧牲奉獻照料老弱，堪為六龜鄉親之表率，故榮獲諸多表揚與殊榮，是一個和藹可親又可敬的長者。

（二）鍾煥明

鍾煥明先生，³¹祖籍新竹縣竹東鎮，日治初期祖父自竹東南下嘉義竹崎經營

²⁸ 田調訪談北客鍾永盛先生，63歲，祖籍為新竹縣關西人，為鍾進和先生之三公子，2011/02/18。

²⁹ 田調：北客耆老江老先生，83歲，2006/02/09。

³⁰ 溫紹炳、葉茂榮主持，報告撰寫：溫紹炳，〈台灣樟腦產業與客家人社會地位提升之研究〉（執行單位：台南。客家文化協會：2004.01～2004.12），頁48-49。

³¹ 田調訪談鍾煥明先生，祖籍新竹縣竹東鎮，昭和5年（1930）生，2009/04/18。

樟腦工廠。煥明則於昭和5年（1930）出生於台南州嘉義郡竹崎庄茄苳，1937年就讀於竹崎庄奮起湖公學校一年級，同年中日戰爭爆發；遂於1939年跟隨父親從奮起湖坐森林鐵道小火車到阿里山越過山脈，步行5天才到高雄州旗山郡六龜庄，轉讀六龜公學校；1945年在六龜製材廠當木材鋸木加工學徒，然而因製材廠薪資微薄，故於1946年轉往桃源鄉勤和村山上跟隨父親所經營的樟腦工廠學習製造樟腦油。1950年，時年21歲，樟腦業已沒落，遂結束樟腦工廠轉而開設雜貨店，沒想到生意興隆，故於六龜、荖濃、寶來與旗山等地開設分店；直至今日，旗山與六龜、荖濃、寶來的數家統一超商都是鍾家當年的雜貨店轉型的，目前由鍾煥明的後代持續經營著，並世居六龜寶來地區。



圖 5-9：作者與鍾煥明先生合影。2009/04/18

煥明先生謹記摯愛的雙親以「望子成龍、望女成鳳」的信念栽培孩子，冀望成器，所以遠從深山帶著兄弟四人至六龜居住就學。尤其從嘉義奮起湖至六龜庄沿途跋山涉水，翻山越嶺，走路經過的鐵線吊橋就有20幾座，更遑論在叢山峻嶺中疾行，在懸崖峭壁下快走，個中滋味如人飲水，冷暖自知，實不足為外人道。尤其正逢二戰期間，經歷各種食物採用配給制度，故買不到足額糧食、衣物等日常用品；吃的方面只能以樹薯、地瓜或雜糧來補充而洗滌衣物；洗髮只能以山藤樹籽來代替洗衣粉等清潔劑使用；更可憐的是有人根本無衣可穿，而以麻衣袋改成衣服來穿，既難看又笨重的年代，此情此景，非經歷其境者是無法體會與想像的。

煥明先生還有3個弟弟分別為月明、士明與照明，目前仍住在六龜，做五金或批發等生意，各個事業有成，堪稱六龜地區不錯的家族。

（三）吳聲潤

吳聲潤先生，³²祖籍新竹縣竹東鎮，1910年由祖父母帶著家人從竹東南埔遷移到高雄杉林鄉的新庄，租屋經營米穀買賣，全家在祖父的帶領下勤儉刻苦奮鬥，幾年後再次遷徙到六龜買地建屋定居下來。聲潤先生就是在大正13年（1924）出生於高雄州旗山郡六龜庄，1937年畢業於六龜公學校（今六龜國小），同年就讀旗山公學校高等科，唸到高二第一學期，求得祖父吳澄煌的允許遠赴東瀛求學，因而離開親人，踏上新的人生旅途。當時在日本過的是戰爭體



圖 5-10：訪談旅居台北的六龜企業家－吳聲潤先生。

³²田調訪談吳聲潤先生，祖籍新竹縣竹東鎮，大正13年（1924）生，現居台北市，2011/02/18。

制、逃避日本兵役、做苦工、挨餓、避空襲、想家等等的艱苦歲月，遂於戰後 1946 年返鄉回到六龜與親人團聚，半年後即北上謀職，更於 1965 年創業「東陽精機工業股份有限公司」。歷經 40 多年的努力，至今公司已是佔地 4000 多坪，規模宏偉的大企業了，可謂六龜北客子弟中從事企業最成功、最輝煌騰達的例子。

（四）邱樹明、邱炳雲父子

在新威庄提起邱樹明先生，是家喻戶曉的大善人，生前曾任台灣糖業公司旗山糖廠美濃原料區主任，平時樂善好施，致力於公共事務，並同時擔任新威勸善堂和聖君廟的主任委員，出錢出力，在新威庄頭可謂「喊水會結凍」的靈魂人物。只可惜在勸善堂和聖君廟雙雙整建完成後，大概任務達成任務已了而與世長辭，使新威庄頓時痛失一位可愛又可敬的長者。

另，邱家長公子邱炳雲先生更是國際金融界赫赫有名的傑出人才，擔任總部設於菲律賓首都馬尼拉的亞洲開發銀行主計長。炳雲君從新威國小、美濃初中、台南一中到台灣大學商學系，一氣呵成，當兵後於 1970 年繼續攻讀政治大學會計研究所，1971 年他又考上了具有國際背景的行政院國際經濟合作發展委員會，在該機構擔任稽核工作。之後，回到母校台大擔任講師。在台大任職期間獲得獎學金，以在職人員身分赴美留學。獲得俄勒岡大學碩士學位後，返回台大繼續任教，後來升任副教授。1982 年獲聘為亞銀「預算及企劃官員」，一待就是 20 多年，2001 年初出任主計長，成為亞洲開發銀行創立以來華人之中繼謝森中先生之後，另一位亞行最高層級的事務官員。³³炳雲先生的傑出表現不僅是新威、六龜之光，更是台灣之光、亞洲之光、客家之光。

（五）鍾永盛

鍾永盛先生，³⁴祖籍新竹縣關西鎮，1948 年生，現居台北市。當作者專程北上訪談吳聲潤先生之際，經吳聲潤先生推薦六龜最聰明、最會讀書的人莫過於鍾永盛律師了，意即談到六龜北客不可不提及鍾進和家族的老三鍾永盛先生。他，台南一中、台大法律系畢業，曾任台南地檢署檢察官，目前執業律師，並長期擔任台灣大學法律顧問，也辦過許多大案，在律師界是赫赫有名的「人權律師」。



圖 5-11：訪談六龜菁英—鍾永盛律師，攝於台北律師事務所。

根據陳力文，《蘋果日報》，〈昔日小混混竟成大律師〉報導：一個混跡街頭，連初中都畢不了業的小混混，日後竟能從台大法律系畢業，考上檢察官和

³³田調訪談邱國治先生，現任新威里長，1959 年生，2012/10/24。

³⁴田調訪談鍾永盛先生，祖籍新竹縣關西鎮，1947 年生，現居台北市，2011/02/18。

律師資格，如今成為月入百萬的大律師，他是曾經擔任璩美鳳、劉泰英和羅福助的律師——鍾永盛。由於作者拜訪鍾律師時，他談到小時候如何捉弄師長與同學的情形，加上他豐富的表情與肢體語言，時常讓我們捧腹大笑，也鑑於這是個值得給年輕學子啓發的最佳活教材，因此節錄此文勉勵時下青年以為誠鑑，期能發揮能屈能伸的精神。如下所述：

1.打架曠課當「黃牛」

當年正值五十六歲的鍾永盛談及青少年時期忍不住笑說：「我從高雄縣六龜鄉到旗山念初中時真的很壞，打架、抽煙和曠課樣樣來，還爲了多賺零用錢，和朋友到高雄旗山車站前當『黃牛』，爲計程車拉客。」鍾說：他父親聽到他逃學當黃牛後，有一天壓低頭上的斗笠到車站前一探究竟，他沒發現父親，還攀著父親肩膀以台語說：「歐吉桑，要去哪裡？我算你便宜點！」他父親當場拿掉斗笠追打他，告誡不得再逃學，不過他依舊故我，初三時慘遭退學。

鍾父眼看無法管教兒子，於是把鍾永盛送進空軍機械學校念書，不過就讀軍校期間，鍾還是因不斷鬧事被關禁閉，日後在空軍機場服務十年，直到二十八歲才以士官長退役。

鍾說：「二十五歲那年某天，我喝醉躺在機場馬路邊，老班長清晨開著吉普車，帶著豆漿、饅頭找我，想到三年後退役何去何從，我和老班長兩人就這樣邊講邊流淚，那時我才想通要念書，接著整整隨營補習三年，退役那年靠著加分直接考上台大。」

2.進法律系開始苦讀

鍾考上台大，鍾父在家門口放了一串長鞭炮，來串門的鄰居們紛紛打探，結論卻是「最壞的那個上台大啊！」鍾進入冷門的考古人類學系後，向教授們表明對考古的愛好與抱負，教授們眼見後繼有人，給分毫不吝嗇，殊不知鍾藉此高分轉成法律系。

而進入法律系也是苦讀的開始，鍾說：「那三年每天讀書十五個小時，一畢業，就考取律師和司法官雙榜，隨後分發到台南及板橋地檢署當檢察官。」歷練七年後，鍾不諱言說，爲了賺更多錢才退下來當律師。後來鍾從歌手齊秦認子官司、璩美鳳光碟案、前立委羅福助涉經濟犯罪案，到前國民黨大掌櫃劉泰英涉收佣弊案，屢屢打贏官司，成了別人眼中收費高昂的大律師。

鍾過去的經歷，也成了少年觀護所、感化院的活教材，他常受邀演講，告誡那些迷失的青少年，如何從泥沼中爬起，他說：「我每次提到我過去的事，那些小鬼總會給我噓聲，他們根本不信，但是我相信只要願意，隨時都能重新開始。」

35

³⁵陳力文，《蘋果日報》，〈昔日小混混竟成大律師〉，2004年01月27日。

鍾律師就讀軍校士官班的同班同學宋孝先也讚歎：十多年前，他轉換跑道從事當年同時考取的律師業，由於他專精卓越的法理學識和多年庭上攻防的實務經驗，很快的在律師這個行業崛起。當下是國內極負盛名的大律師，每每在鏡頭前，看到他滔滔雄辯的風采，誰又能看透鳳凰浴火之前的身影？³⁶

這是一個真實的故事，鍾檢察官 1963 年被保送進空軍士官班就讀，完訓後派發台南空軍基地某飛行大隊當機工長，傳奇性的演變，走上了司法檢察官的生涯。經過幾年的奮鬥，終於贏得「魔鬼剋星」的封號，鍾檢察官在達成他當初立志成爲一個魔鬼打擊者的抱負後，沒多久轉行執業律師，很快地便在律師業界撐起一片天。真是「舜何人也？予何人也？有爲者亦若是！」³⁷的最佳寫照。殊不知他心裡早有一個更遠大的目標，雖然說：「人不輕狂枉少年」，但是他也警覺領悟到「輕狂過度誤中年」的道理，並能重新定位找到屬於自己的一片天空。總之，鍾律師大起大落的精采人生，值得大家深思與啓發。

（六）江春仁

江春仁校長，1957 年生，祖籍苗栗縣頭份鎮，畢業於國立高雄師範大學數學系、國立彰化師範大學科學教育研究所。江校長家族在祖父時期南遷到六龜地區的採樟焗腦，故也是腦丁後代的他，自出生長大直到當六龜高中校長都在六龜地區，可見江校長與六龜之淵源非常深厚。



圖 5-12：訪談六龜菁英——高雄市新興高中江春仁校長，攝於校長室。

江校長曾任高雄縣六龜國中導師、生輔組長；旗美高中專任教師、導師、訓育組長、訓導主任（含學務主任）、教務主任及代理校長等職務。2006 年接掌法務部明陽中學校長；2008 年回故鄉擔綱六龜高中校長期間，基於地緣關係與回歸母校服務，對母校更具有深厚認同感與強烈使命感，深諳學校特色與地方資源。任內積極改革，結合多方條件，重新打造本校 LOGO，力圖塑造本校爲一所兼具「三品」——品德、品質、品味之優質高中，同年就獲選爲教育部「高中優質化學校」。可見江校長用心之深，實爲教育界之楷模與杏壇之光，故於 2012 年再度獲重用，榮升高雄市新興高中校長。

（七）張添進、張文傑父子

張添進，1935 年生，美濃客家人，原來在美濃自家開設照相館，深感生意不夠好想到外地另謀發展，於 1962 年經過六龜隧道來到偏遠的六龜山區租屋另開照相館。張父侃侃而談剛到六龜的情景，覺得六龜庄族群眾多，原住民、平埔

³⁶宋孝先，《青年日報副刊》，〈浴火鳳凰〉，2007 年 8 月 16 日。

³⁷同註 36，〈有爲者亦若是〉，2008 年 10 月 15 日。

族、外省人、客家人都有。尤其北部客家人特別多，南客以美濃來的人數最多，新威新寮庄遷到六龜庄的並不多。

張父形容初來六龜時窮到全家暍土腳（睡地板）；後來便把長凳子並排給小孩子睡，文傑就是睡長椅長大的。當時如果有人結婚請他去拍照時，無論山高路遠，他一定騎著腳踏車翻山越嶺去幫主家照相。回憶中以經過吊橋最可怕，當時想越過荖濃溪只有吊橋而已，今六龜大橋和新發大橋都是吊橋，因吊橋長又搖晃不已，橋下的荖濃溪水又很湍急，往來一回一趟下來心都涼了一半。但為了賺錢求生活，心中雖很恐懼也要咬牙硬撐下來，故今天六龜街上張父開設的麗美照相館能開張至今，可見添進先生有強烈的硬頸精神與堅毅的意志力。

張文傑，1958年生，是六龜街上“文傑鐘錶眼鏡”老闆，小時候約6歲左右隨父母親遷到六龜，是前述江春仁校長小時候一起長大的玩伴。由於張父認為只要有一技之長就不怕沒飯吃，高中畢業之後就到左營軍校路拜師學習鐘錶、眼鏡維修與刻印技藝，迨學成回六龜家鄉開設眼鏡行，享譽台灣的文雄眼鏡總店即是在偏遠的六龜山區。如今文傑先生又自創品牌走時尚路線開創「金橘眼鏡」，目前全台連鎖店已有數十家，目前與夫人坐鎮六龜總店。



圖 5-13：用攝影見證六龜歷史的麗美照相館老闆張添進先生。

文傑先生事業經營得有聲有色、輝煌騰達之餘，仍不忘回饋鄉里，除了擔任六龜救難協會飛鷹大隊、六龜國、高中的家長會長、在地廟宇神農宮或伯公廟主委之外；八八風災時六龜亦是重災區，率眾參與搶救與後勤補給等多項關懷措施，都有文傑先生的身影，足證文傑先生悲天憫人的胸懷與偉大的氣度。



圖 5-14：張文傑夫婦留影。

總體言之，新竹州的移民成為六龜的地方菁英，與樟腦業開發有直接而密切的關係。在日本官方的大力支持樟腦業之下，很多台灣腦長或相關從業人員，逐漸在地方上具有影響力。然而自從樟腦業式微之後，移民菁英是否失去其優勢，而逐漸沒落，作者訪談曾經從事過腦長的後代邱定慶先生，述說著父親當腦長期間，屢屢獲得樟腦業的首獎（如圖 2-29~30），當年邱定慶可以優先就讀六龜小學校，然而這間只有日本子弟才能就讀的學校，也在邱定慶就讀的第一天就感到都是日本學童，沒有自己的鄰居與同伴而轉到六龜公學校就讀，可見日治時

期地方菁英的後代是享有一點特權的。

但是這種待遇也在樟腦業逐漸沒落之後，擁有日治時期菁英的身份也喪失了，戰後六龜樟腦組合的股份也通通被沒收，邱家樟腦資產頓時化為烏有，生活不濟，定慶先生遂遠離家鄉投靠朋友，訪談時滿滿的無奈全寫在臉上，可見日治時期的腦長後裔並無擔任戰後地方政要的職務，可要自食其力從零開始打拼了。例如，六龜蘭記腦館在昭和年間逐漸沒落，劉明儉之孫劉耀源後來成為六龜國民小學的校長，便是憑著後來的努力而成為地方有力之人士，³⁸進而嶄露頭角的。

第四節 六龜客家發展

一、六龜客家產業

日治時期六龜有一個「商事會社」，是日本人和美濃人合作投資經營的；且另有一個交換所，是供專對原住民物品交換買賣的地方，此交換所店號是「困源號」，負責人為洪建圖，當時物資都由日本人控制，交換物資如鹽、布、木耳、香菇等。³⁹大正年間，樟腦產業在六龜地區曾創造無限產能與輝煌佳績，腦館的經營以蘭記腦館、義成腦館、三井腦館最具規模；且在1911年六龜里就已經架設電線有電話之通訊了。茲將其全文摘述如下：〈番界架設電線〉蕃蕃寮廳六龜里支廳馬牙社。現雖設有番務官吏駐在所。然未架設電話線。於通信上。遺憾實多。就現今番情觀之。亟宜早日架設。以便通信。當由該廳派委工員於馬牙社及支廳之間。著手架設。現在工程。甚形進步。行將竣工矣。⁴⁰以上所述顯示，早在日治時期六龜里不但有「高雄客運」交通之進步、「通信工程」之方便，其地方之繁華可見一斑。

直到戰後，樟樹已採伐至深山，幾乎到被採罄的程度，六龜地區樟腦業式微，後來又加上「人造樟腦」出現，整個樟腦產業終於宣告正式結束。於是部分的北客又回新竹州原鄉或轉往他縣市；筆者田調時亦發現有來自六龜的腦丁遷至高雄市釘模板當建築工、造橋鋪路等粗重的工作；有的遷至旗美義民廟附近種田。另一部分仍願意繼續留下來的北客則改為「務農」，當起佃農墾田或在山坡地種植農作物維生。

直到1952年的「土地改革」政策，有些北客佃農從此晉升為「自耕農」了。六龜地區則出產蓮霧、芒果、梅子、密棗、竹筍、木瓜、甘蔗、茶及密棗等，其中尤以「黑鑽石」蓮霧最出名，不但甜度高果實也大，很受歡迎；「金煌」芒果，

³⁸王和安，《日治時期南台灣的開發與人口結構：以甲仙六龜為例》，中央大學歷史研究所碩論，2007，頁153。

³⁹呂順安主編，《高雄縣鄉土史料》，台灣省文獻委員會，1994，頁98-99。

⁴⁰《台灣日日新報》，〈番界架設電線〉，臺政要聞，02，1911-07-11。

果形長又大，風味香甜，一個一斤大小；二七茶是六龜地區利用山坡地種植的高山茶葉，新發與新開兩村也有客家鄉親在此種植茶業，從種植到自製茶葉成品全部一手包，規模亦不小。而梅子產區則在寶來、荖濃等山坡地，有時候甚至整片的山坡都種梅子樹，⁴¹故產量很大。尤其，新威地區栽培的「網室木瓜」也極富盛名，更曾獲得南台灣比賽冠軍寶座。⁴²

靠著客家人刻苦耐勞、勤儉的性格與毅力，慢慢的許多福佬人與平埔人的土地最後又轉賣到北客手中。經過百年光景，如今六龜最熱鬧繁華的商店街，幾乎成了北客移民的天下，他們已經轉行從商，做起飯店、旅社、餐飲、百貨等生意，超過一半皆由北客移民所經營；至於前面述及的養鹿人家，再六龜地區田調踏訪中時常聽耆佬們談起「養鹿」經驗，現在六龜境內還有北客鹿農仍畜養著數十頭鹿，但此行業目前在六龜堪稱獨樹一格。

二、六龜變遷與發展

一直以來，六龜地區都沒有客家同鄉會的組織，新威新寮地區隸屬六堆的南客與美濃的連結較深，甚至宗親會、嘗會都參與美濃的組織。由於六龜人士比較沒有強大的經濟後盾，因此，鄉親情感的連結不夠緊密是當前最要加油的課題。於是，新寮里長朱玉雲⁴³就將里中青壯年人士約30~50歲者共40幾人，成立小型的同鄉會，每4個月聚餐一次，即使在外地工作的人也都會趕回家鄉參與聚會，除了增進鄉親情誼，更探討如何帶動里民與社區之發展，大家有錢出錢有力出力，這真是很好的回饋鄉里方式。

另，北客方面自日治時期遷徙南下發展，歷經採樟焗腦、林班、燒炭、養鹿過程，因移墾異鄉各個勤儉持家，不久即在當地立足，有餘錢就買屋買地買田，經過數十年的奮鬥，大都成為當地經濟的強者和地方政治的參與者。也因時光隧道之進行與時空背景之變化所致；加以戰後的「土地改革」政策，舒緩了北客在外謀生的壓力，故而「處處為客處處家、日久他鄉變故鄉」，呈現十足的「在地化」現象，且呈現出越來越好的生活狀態與模式。如今六龜鄉最熱鬧的街道商店大多是北客所經營，顯見北客在偏遠的六龜山區也已然囊括各行業之翹楚，在六龜開發史上從未缺席，亦佔有一席之地。

然而這種種生活的變遷，卻因2009年8月8日莫拉克颱風之0侵襲而一夕變天……。莫拉克颱風侵襲台灣時，恰為1959年台灣史上最嚴重水患——八七水災50週年。又因為在2009年8月8日時莫拉克在中南部多處降下刷新歷史紀錄的大雨，亦稱八八水災。截至當年（2009年）9月8日為止，已至少造成673人死亡、

⁴¹ 呂順安主編，《高雄縣鄉土史料》，台灣省文獻委員會，1994，頁 105-106。

⁴² 田調訪談邱國治先生，新威里長，1959 年生，2012/10/24。

⁴³ 田調訪談朱玉雲先生，現任新寮里長，1974 年生，2012/10/24。

26人失蹤。⁴⁴八八水災引發臺灣多處水患，包括屏東縣沿海與山區；高雄市山區如六龜、甲仙、那瑪夏與桃源區，都因洪水與土石流沖斷聯外多處道路，不老溫泉、茂林國家風景區、寶來溫泉與六龜風景區等受創嚴重，尤以甲仙區小林村有169戶、398人已遭到土石活埋；那瑪夏鄉民族村及六龜新開等部落幾近「滅村」。所造成的農業損失超過新台幣164億元，僅次於賀伯颱風，但卻是台灣氣象史上傷亡最慘重的侵台颱風，⁴⁵整個情況只能以「慘不忍睹」來形容。

八八風災造成六龜對外主要橋樑被暴漲洪流沖毀斷裂，導致交通中斷，電信也斷訊。尤其「六龜大橋」更是六龜最重要的交通樞紐，也難逃斷裂的命運，居民在大橋下方便道開通前都得被迫繞道運輸農產品及上班上課，便道開通後，居民一年多來，又得面對遇雨即斷很不便的便道，生活相當不便。

後經公路單位發包重建，新的六龜大橋將於2010年10月22日起開放各式車輛通行，六龜區公所盼新橋開通，能帶動沉寂的觀光業。全長308公尺的台27甲線六龜大橋，橫跨荖濃溪銜接六龜市區與東岸的中興村，是全鄉六座聯絡東西兩岸橋梁中最重要的一座，也是外地遊客前往寶來溫泉區的主要道路之一。新六龜大橋的開通，確實替災區重建注入一劑強心針，除了可以滿足運輸的需求，更能成為高雄縣東北部地區景觀地標，吸引更多觀光人潮，提升美濃、六龜、寶來等地區觀光事業發展，促進地方繁榮。

此外，另座在八八水災斷裂的新發大橋預定2011年6月底完工，橋梁形式為下路式桁架橋梁，完工後將是一座極具特色的景觀橋梁，除提供高雄六龜安全舒適的交通外，更可做為景觀地標。⁴⁶

按：六龜大橋為荖濃河流域上的第一座橋，其時間軸為日治時期昭和5年（1930）5月1日，聯繫六龜河階、中庄河階的六龜吊橋完工，是橫跨荖濃溪的第一座橋樑；1959年8月7日八七水災沖毀大橋，吊橋重新修復前暫架鋼索以流籠吊運水果等農產；1962年9月1日吊橋毀於萬達颱風，行人只能通行溪床竹便橋；1968年5月25日六龜大橋水泥橋興建，在水泥橋通車之前，往來荖濃溪沿岸皆賴吊橋，貨運卡車則靠枯水期間行駛於河床便道；1992年六龜大橋從單線道拓寬為雙線道；2009年8月8日莫拉克颱風吸水暴漲沖毀橋墩，無法修復而重新興建；遂於2010年10月22日通車，⁴⁷開放各式車輛通行。

歷經八八風災的慘烈侵襲，3歲就跟著做腦丁的父親自桃園龍潭搬到六龜的北客耆老羅宗發先生，他自發性的記錄著很多六龜的照片和文獻檔案，他說水災時何水淹到太平路上，如果大水沒沖斷六龜大橋，水流不出去路面會淹更深，災

⁴⁴《維基百科－自由的百科全書》，[http://zh.wikipedia.org/wiki/%E9%A2%B1%E9%A2%A8%E8%8E%AB%E6%8B%89%E5%85%8B_\(2009%E5%B9%B4\)](http://zh.wikipedia.org/wiki/%E9%A2%B1%E9%A2%A8%E8%8E%AB%E6%8B%89%E5%85%8B_(2009%E5%B9%B4))。

⁴⁵《台灣大百科全書》，<http://taiwanpedia.culture.tw/web/content?ID=23904>。

⁴⁶黃佳琳，《自由時報》，〈六龜報導〉，2010.10.22。

⁴⁷楊平安，《荖濃溪望-社區周報》，社團法人高雄縣六龜鄉重建關懷協會，2009.12.27。

情會更慘重。新大橋施工期間，時常會利用傍晚散步的時候，去探視橋樑修復的情形。另，7歲時從苗栗遷徙至六龜的林坤祥先生，1941年生，退休前在六龜林業試驗所工作。回憶堰塞湖潰堤時，和太太一起撤退好幾次，從雙手空空撤退，到後來知道要隨身攜帶貴重物品和手電筒。他說他過了一星期停電停水的日子，沒電視可看，因此當時都不了解外界的情形，故無法知悉災情是如此地淒慘，過去荖濃溪的溪水都有深潭，還有魚，⁴⁸但現在什麼都沒了，只期待復健工程能加速進行，恢復往常情景，並帶動觀光人潮之回籠。

因此地方有志之士，針對 2009 年 8 月 8 日的莫拉克風災對地方所造成的衝擊，亟思災區——南橫三星區域內（高雄市甲仙、那瑪夏、六龜寶來村）的觀光資源與產業前景，要如何振興並自立自強。大家都知道若不擦乾淚水、收拾起悲傷情懷，雨過天晴的時刻將永不來到；這一年多來，道路時好時斷、天氣時晴時雨，而我們仍不斷研發最好的、最優質的產品，希望當雨過天晴的那刻來臨時，能呈上我們最引以為傲的服務與商品，告訴大家，我們還在，我們依然不放棄在這塊區域上奮力生存著。

故六龜鄉親們就選在以節慶中象徵團圓的中秋佳節作為活動主軸，舉辦「南橫三星亮起來」活動，搭配災區歷年來聞名的秋節伴手禮，並舉辦南橫商圈產品展售會，提供觀光消費者一次看盡南橫商圈產品與採買中秋佳節禮品的機會，串起不一樣的 2010 年中秋佳節。⁴⁹其中，六龜寶來村的北客鍾享桂先生就是一位熱心服務鄉里，戮力為災區奔走，犧牲奉獻的最佳推動者，從其經營的「南橫雅集」能在偏遠的寶來村獨樹一格，堪稱社區再造、繁榮地方的推手。

⁴⁸楊平安，《荖濃溪望-社區周報》，社團法人高雄縣六龜鄉重建關懷協會，2009.11.08。

⁴⁹ <http://tw.myblog.yahoo.com/travelmate2021-001/article?mid=263>。

88 水災——六龜受創情形



圖 5-15：88 羅漢山邊的六龜隧道外環道沖毀，紅色圓圈為日治時期所建的六龜隧道。



圖 5-16：新建完工的六龜大橋。



圖 5-17：六龜往桃源道路一隅，原本綠油油的山坡已經滿目瘡痍。



圖 5-18：荖濃溪上斷橋之一。



圖 5-19：88 水災將桃源主要道路沖毀，全線中斷。



圖 5-20：荖濃溪上斷橋之二。



圖 5-21：荖濃溪上之斷橋，已重新改建鋼骨鐵橋。



圖 5-22：88 水災將通往六龜主要道路完全沖毀。

六龜田調集錦



圖 5-23：老濃河流域風景區。



圖 5-24：新建六龜大橋已通車。



圖 5-25：六龜最熱鬧的主要道路—太平街。



圖 5-26：六龜往桃源路段的塔拉拉魯美隧道。



圖 5-27：六龜茶園一隅。



圖 5-28：貫穿六龜的老濃溪。



圖 5-29：高雄市六龜區公所。



圖 5-30：位於偏遠的寶來國小。

六龜田調集錦



圖 5-31：訪談中興里墾區郭陳金蟬女士，1938 年生。



圖 5-32：訪談鍾士明先生，祖籍新竹竹東，1935 年生。



圖 5-33：訪談中興里郭明聰里長。



圖 5-34：訪談江早妹女士，祖籍苗栗，1929 年生。



圖 5-35：訪談新威里邱國治里長。



圖 5-36：訪談六龜寶來南橫雅集負責人鍾享桂先生。



圖 5-37：訪談義寶里鍾啓鴻里長。



圖 5-38：訪談新寮里朱玉雲里長。

第六章 結 論

本研究為建構六龜客家地圖，探討六龜客家族群可分三類：一即清領年間廣東梅縣、蕉嶺的客家人移民六龜，並建立新寮、新威、新興三村；其次為近百年來，鄰近的美濃、高樹等地的客家鄉親遷移六龜，「散居」六龜境內；以上統稱為「南部客」，簡稱「南客」。二為日治時期自新竹州遷徙南下六龜地區的北部客家人，簡稱「北客」，以六龜、義寶、文武村為主要聚落；三則為 1949 年隨國府轉戰台灣的「外省客」，有一部份遷居落腳六龜，以中興村居多。

清領時期南客先民移墾新寮說法不一，有說乾隆 5 年（1740）部分入墾龍肚的客家先民，翻山越嶺，越過美濃與六龜分界的茶頂山，到達新寮地區墾拓，並建立新寮庄；另一說認為新寮庄的拓墾應是由舊寮渡溪，而非翻越茶頂山而下。而，新威庄拓墾之說法比較一致，咸認係長治鄉的邱姓族人，因人口增加與耕地不足而紛紛北上渡過老濃溪，入墾溪谷西側的沖積平原，建立新威庄。

日治時期新竹州北客因新竹州山多田少、土地貧瘠、氣候不佳；天旱之時沒收成，生活困苦；同時土地有過度集中在少數人的現象。在人口增加壓力、腦丁失業及茶價大跌等經濟因素影響之下；一旦發生地震或遭遇水災的侵襲更是雪上加霜的因素，遷徙到高雄州六龜里。正當此時，日本政府在六龜里採樟焗腦需要腦丁、林業、林班、燒炭、抽藤、採薪、溪釣、飼養山產（羌、鹿、穿山甲）、開墾田園、種樹薯（食用、製作醬糊等黏著劑）與戰後茶葉的種植…之因素，此即為吸引北客南遷六龜里的最佳動力。

整個北客遷徙過程最重要的因素應歸功於「縱貫鐵路」的通車，從此開啓了北客遷徙高雄六龜地區的契機。他們自新竹州乘坐縱貫鐵路南下至九曲堂，再搭五分仔車至旗山，最後又要步行 3 天 3 夜的山路才能到達六龜里，可謂「千辛萬苦」來形容。北客遷徙六龜里之拓墾，則挾其「採樟焗腦」之專長，故以製腦為最大宗。起初北客腦丁因北部本身滿山遍野的樟樹砍伐殆盡面臨失業，只得由北部前往中部、東部開墾，部分則繼續往南到甲仙埔與六龜里山區散居採樟。這些北客不但遭受「瘧疾」的威脅，亦飽受「原住民」的襲擊，生活之艱難可想而知。但是在窮鄉僻壤的山區，能夠成就豐碩成果的製腦業、木梔業、林業、伐木業…等繁榮景象，北客居功厥偉。

另，戰後政府為開採六龜山區的木材，鼓勵退除役官兵伐木農墾，他們領授田證配給田地耕種，但「授田」均為偏遠地區、沒水源、沒人要開墾的石崗地。六龜的中興村就是 1960 年政府分配下的授田區，共有 108 戶，亦是全台第一個「軍官」授田的農墾區，時稱「大同農場」，又稱「墾區」。

根據筆者親自調閱戶政機關日治時期的相關檔案，也查閱《日治時期戶口調查簿》，得知：聚居著「南部客」（包含高屏地區）的新威庄大都以世居者為

主，佔了9成之多；由隔壁庄美濃遷徙而來的也有近200人。若以郡別觀之新威庄人口，旗山郡就佔了南客中的9成5，亦即新威庄就是六龜里的南客大本營。整個南客總人口數高達2,643人，佔六龜客家總人口的49.4%，而且幾乎都以「務農」為生。

另，新竹州北客遷徙到荖濃河流域，以遷徙到「六龜庄」的北客人數最多，高達1,717人，其中男性870人、女性847人，兩者不相上下；他們大都以「腦丁」居多，賣雜貨、養鹿、賣中草藥、林班、務農者亦不在少數。而遷徙到荖濃、新開、土壠灣庄者，男性431人、女性440人，總共亦有871人之多；以採樟焗腦、林班、燒炭、養鹿者為主。至於遷徙到新威庄的北客就顯得少很多，僅119人。

從遷徙到荖濃河流域的新竹州北客看來，其祖籍為今新竹縣市者，竹東郡佔了575人、新竹郡502人，總計有1,077人，佔六龜客家總人口的20.1%；而今苗栗縣者，苗栗郡有371人、大湖郡有270人、竹南郡495人，總遷徙人口更高達1,136人，佔六龜客家總人口的21.2%；今桃園縣的中壢郡有166人、桃園郡有36人、大溪郡高達292人，共有494人之多，佔六龜客家總人口的9.2%。整個新竹州北客遷徙六龜里的總人口數高達2,707人，佔六龜客家總人口的50.6%，比南客總人口數多64人。以上數據還不包括實際南下，而戶籍未遷入的人口數，可見北客南遷六龜地區的人數絕對超過上述統計之數字。

若以六龜里客家族系原籍人口統計觀之：以郡別人口數看來旗山郡之總人數遙遙領先高達2,498人。以縣別統計則高雄市最多有2,509人，佔47%；其次為苗栗縣的1,136人與新竹縣市的1,077人，各佔21.2%與20.1%；桃園縣也近500人，屏東縣也有134人之多。另，以六龜里各區域客家族系原籍人口統計結果，六龜庄客家族系人口最多，高達2,309人，其次為新威庄1,932人，荖濃、新開、土壠灣的客家人口數也有1,109人，總共日治時期六龜里客家族系人口有5,350人之多。

兩百多年來，六龜地區客家人經過時間與空間的試煉，已在荖濃河流域六龜這種不同族群生態、不同文化團體的互動與磨合下，透過通婚、經濟、生活、政治、人群、文化與信仰互動等因素，以其可溝通的文化因子，交換、接受、整合南北二地兩種不同的文化，形塑客家族群一種新的文化，這種文化的接觸發展過程就是所謂的「在地化」現象。

客家移民的拓墾，一向重視水圳的新鑿，新寮村的「開庄伯公」靠近荖濃溪河畔；而新威地區則建有開創水圳伯公祠，與新威村南另建有水圳恩公廟（黃仙人廟），分別追祀傳說中的黃仙人。一個僅數百戶的小村落即有二處廟宇追祀，可見其對於新威先民拓墾初期的重要性。除了伯公信仰之外，各庄頭還有新寮的法師宮，新威的勸善堂和聖君廟等，都是南客信仰的中心。

而離鄉背井的北客工作之餘，唯一能撫慰心靈，尋求庇佑的就是原鄉的「義民爺信仰」了，因而有了分香廟之成立；亦即義民爺均隨客家先民移墾而分香。高雄市旗美義民爺分香廟與新埔義民廟的互動是密切的，每年新埔地區舉辦盛大的義民節，都會回到祖廟謁祖進香、參與盛會。如今台灣義民爺信仰的發展已成為客家聚落的主要守護神，是相當重要的客家文化遺產，形成了頗具特色的信仰習俗。經過百年的變化，北部客家族群遷徙到六龜地區異鄉遊子的情懷，心靈仍寄託於新埔義民爺而成立義民爺分香廟。且觀分香廟之原始令旗攜帶者、建廟由來、祭祀方式、祭典活動和百年來義民文化之變遷，分香廟都隨著時代及地域的不同，呈現精采絕倫的「在地化」現象。

旗美義民廟原來由旗山、美濃、杉林、甲仙、六龜、高樹和大樹等鄉鎮的北客信眾分「五庄輪值」主辦慶典活動；後來北客年輕一輩紛紛往都市就業而離鄉，祭典規模縮小與人力銳減，因此 1990 年起遂取消輪庄活動，改為由本廟承辦活動，未採取輪庄制，在在說明北客曾經將原鄉分庄輪值的祭拜方式帶到旗美地區來。也由於「交通動線」與「地緣」關係，六龜的北客仍然繼續參加旗美義民廟的慶典活動。尤其祭典活動方面：新竹義民廟有中元普渡、安大士爺、奉飯、放水燈、豎燈篙、豬羊競賽與客家表演活動。旗美義民廟因在客家地區的關係，最能沿襲祖廟的客家傳統等各項活動，也充分顯示「因地制宜」、典型的「在地化」現象。

六龜地區早期在神農宮就有「賽豬公」與「賽閩雞」的習俗，但後來停辦；這都是源自於新竹州的客家風俗。每年農曆10月15日，就是水官大帝的誕辰（俗稱三界公生），進行閩雞飼養重量比賽，也會舉辦「請山水聖火」活動，這項習俗仍綿延至今。另，神農宮旁側之「公祖廟」，祭拜神像為玄天上帝與瀘老君（阿立祖），也證明了神農宮是六龜地區客家人、漢人與平埔族文化共融的精神堡壘，也是當地居民不分族群共同的信仰中心。

另，農墾區之榮民，其來台與來到六龜定居的方式，不像一般為了生活而舉家遷徙的移民，尚且會帶著家鄉香火來到移居地奉祀，因此，這些墾區的榮民弟兄也跟著在地人信仰在地的天后宮。50 年來，天后宮廟裡側祀牌位也供奉大成至聖先師孔夫子香位、「和正軍」之香位、古老爺之香位，尤其以「和正軍」之香位最受矚目，可見本天后宮也跟著墾區之榮民信眾融入了「軍人」氣息，顯示廟宇也跟著不同族群之信眾而有所變化。

整體看來，其實荖濃河流域的四社平埔是完整的大武壠系平埔族「太祖」的祭祀系統，不過近來依然可以看到漢人的祭祀儀式的痕跡，譬如香爐、蠟燭及燒香、燒冥紙等；另一則是完整的漢人神祇（玄天上帝、觀音菩薩、媽祖）的祭祀儀式，完全不著任何平埔族的痕跡；再加上來自南客、北客與外省客家的信仰神祇。如今這種民間信仰型態，不但在當地並行不悖，其信徒也互為重疊，這是其他地區少見的特殊現象。

客家人在六龜地區與平埔、福佬族群的互動關係，兩百多年來在時間、空間、意義的脈絡下互動，並進行某種妥協與磨合，不論經濟、政治、文化各方面的努力與提升，都佔有一席之地，可見與當地族群關係早已改善融洽，無形中就這樣整合出另一種新的「在地文化」了。客家族群移墾六龜地區可謂血淚交織的拓荒史，他們在原鄉討食困難，來到異鄉須兼任「雙重角色」，一則努力打拼求生存、二則須接受在地族群歧視的眼光，箇中滋味點滴在心頭。他們只能默默地工作換來一家人溫飽，出門不敢承認自己是客家人，怕招致別人異樣的眼光。因此在日治時期與當地互動並不密切，通婚仍以北客或新竹州原鄉為對象，這種族群融合現象直到戰後才逐漸改善；也因為與在地聯姻的關係，導致客家母語的迅速流失。

新威和新寮庄是以「四縣腔」為主的純客家聚落，因此母語的保存與實施非常完整，值得嘉許。然而南下的北部客家移民中，除了第一代移民的客家母語還算正統且流利之外，在此地出生的客家後裔，年輕的一輩都不善於用客家話來表達，只能運用福佬話與人溝通，客家母語在六龜地區的流失相當嚴重。甚至在踏訪的過程中，最感到悲哀的是有許多北客明明知道自己是客家人，卻不承認自己是客家人（北客的第三、四代，都已不會講客家話了），或許這就是當年祖先離鄉背井來到異地求生存，為了融入當地生活圈的緣故，只好努力學習「在地話」，如今卻已經完全被福佬人同化了。這種現象也同時在外省客家聚落的中興里出現，只能感嘆時空環境吧！

可喜的是有多元種族群聚的六龜，如今六龜地區經過百年時光隧道的流逝與磨合，不同族群漸漸地能夠和平相處。加上閩、客、原住民、外省（新住民）之間語言的融合、通婚，更加速族群關係的融化。整體觀之能排除族群隔閡而互通交往，首先應歸功於「語言」的暢通無阻，才漸漸消除民俗及文化上之差異，此乃族群融合的最佳寫照。

日治期間新威庄之南客主要以「務農」為生，而北客腦丁首先來到六龜，陸續有依親者、收養者、或婚姻關係而加入移民行列；也有少數從北部山區一路趕著鹿群南下的移民，散居在六龜和隔鄰的桃源鄉。尤其「樟腦業」之開發，就業機會大增，頓時引進二千多名北客移民人口，促進六龜地方繁榮功不可沒，這從電信通訊設備的設立以及高雄客運六龜站的成立歷史淵源，就可見當時六龜之熱鬧與繁華景象。

當時的地方菁英普遍以「樟腦業者」為主，包括劉明儉的「蘭記腦館」、邱天讓的「義成腦館」、黃廷火的「三井腦館」等；劉昌榮、羅宗發也和製腦業有密切關係；謝松泉更是擔任「樟腦局製腦課長」。此外，林德生、江德明、陳三寶、陳大發、邱連盛等地方士紳；還有柯知時任蕃地通事，在地方上頗有影響力；范水秀任六龜庄役場僱；曾盈淮擁有日本醫學士頭銜，任職龍山醫院行醫；鍾進和原是日治時期南台灣的勞務大隊之「南部大隊長」，支配一、二萬人之勞動業務，為當時「喊水會結凍」的重要靈魂人物。還有北客耆老鍾煥明、鍾士明、鍾

照明兄弟；旅居台北的企業家吳聲潤；德高望重的新威庄邱樹明、邱炳雲父子；全台赫赫有名的鍾永盛大律師；杏壇之光江春仁校長；攝影與鐘錶眼鏡達人張添進、張文傑父子，以及創立南橫雅集的鍾享桂等地方菁英，不勝枚舉，足證客家人在六龜已佔有一席之地，對六龜地方之發展貢獻不容小覷。

所謂「月有陰晴圓缺，人有旦夕禍福」，日治末期，六龜地區樟腦業式微，此時北客又再度面臨「二度失業」。因此有再遷徙之舉，有的返回新竹州原鄉，有的轉往他縣市發展，其餘仍願意留下來繼續打拼的北客則改為「務農」，當起佃農在山坡地墾田，以種植農作物維生，這是北客南遷六龜拓墾留下之「歷史軌跡」。經過百年光景，如今六龜最熱鬧繁華的商店街，幾乎成了北客移民的天下，他們亦多已轉行從商。尤其目前六龜境內的養鹿人家和種植滿山茶園的茶農也有許多北客移民，堪稱獨樹一格。

總之，清領時期來到新威庄的南客、日治時期自新竹州遷來六龜里的北客和戰後才到墾區的外省客家人，透過時間和空間的洗鍊與調適，早已發展出自己的生存模式與生活型態。其中，北客南遷荖濃河流域就是日本的「經濟政策」所導引，亦即北客是日本經濟政策下的「經濟性移民」。隨著製腦業沒落，再歷經農業、商業的轉折，更參與地方政治版圖與文化的洗禮，百年來，在偏遠的山區過著純樸無譁的生活，倒也甘之如飴。更在「處處為客處處家」的心態下，呈現十足「日久他鄉變故鄉」的在地化現象。

然而卻因 2009 年 8 月 8 日莫拉克颱風之侵襲而一夕變天，災民損失慘重，其中亦不乏客家鄉親。這些受創的客家鄉親為振興六龜的觀光資源與產業前景，遂結合甲仙、那瑪夏的災民創設「南橫三星」，利用中秋節、春節等民俗節日舉辦「南橫三星亮起來」活動。俾能活絡地方觀光資源，研發最優質的在地產品，並獻上最引以為傲的服務與商品。大家都能擦乾淚水、走出悲情、自立自強，並體認美麗的晨曦仍在等著我們呢！

近幾年來，客家研究已逐漸成為「顯學」，客家人不再屈從於多數族群的無形文化壓力，讓自己成為隱形人了。如今族群關係已經改善，族群文化較易保存，但願社會上的各個階層都能捐棄成見，通力合作建立一個安康美滿的社會。更期盼由本研究之探討可了解客家人的拓荒精神，及在高雄市六龜山區開拓史上的貢獻，同時發掘客家傳統文化之美，進而理出客家人在台灣本土文化構築中的地位，透過客家文化的呈現，台灣多音交響的文化與社會才能落實。

參考文獻

一、專書、方志

- 《六堆風雲》，六堆風雲雜誌社，1989。
- 《台灣省通志》，台灣省文獻委員會，1971。
- 《台灣經濟史八集》，台灣研究叢刊第七一種，台灣銀行經濟研究室編印，1959。
- 《客家文化月—兩岸客家「歷史、文化、社區」研討會論文集》，苗栗縣文化局，2003。
- 台灣省政府農林廳編印，《台灣省茶園調查報告》，台灣省農林廳，1987。
- 《重修臺灣省通志卷三住民志人口篇》，台灣省文獻委員會，2001。
- 《義民心鄉土情》，新竹縣文化局編印，2001。
- 《褒忠義民廟創建兩百週年紀念特刊》，褒忠義民廟創建兩百週年紀念慶典籌備委員會編印，1989。
- 中國社會科學院近代史研究所，《日本侵華七十年》，中國社會科學出版社，1992。
- 井出季和太著、郭輝編譯，《日據下之臺政（卷一）》，海洋學術出版社，2000。
- 王瑛曾，《重修鳳山縣志》，卷一，輿地志，疆界。
- 王甫昌，《當代台灣社會的族群想像》，國立台灣大學出版，2002。
- 王鵬宇，《六龜鄉歷史影像誌—六龜里老相片集》，六龜鄉公所，2004。
- 司馬嘯青，《台灣日本總督》，玉山社出版公司，2005。
- 矢內原忠雄著、周憲文譯，《日本帝國主義下之台灣》，帕米爾書店，1985。
- 矢內原忠雄著、林明德譯，《日本帝國主義下之台灣》，財團法人吳三連台灣史料基金會，2006。
- 光緒 12-18 年間編製，《淡新鳳山縣簡明總括圖冊》，台灣文獻叢刊，第 197 種。
- 安然，《台灣民眾抗日史》，海峽學術出版社，2005。
- 江運貴著、徐漢彬譯，《客家與台灣》，常民文化出版社，1996。
- 呂順安主編，《高雄縣鄉土史料》，台灣省文獻委員會編印，1994。
- 吳三連、蔡培火等著，《台灣民族運動史》，自立晚報社，1970。
- 吳進喜、施添福，《高雄縣聚落發展史》，高雄縣文獻叢刊 5，高雄縣政府，1997。
- 吳聲潤，《一個六龜人的故事》，吳聲潤創業手記，2007。
- 李永斐、鍾榮富、鍾永豐、鍾秀梅著、徐正光編纂，《高雄縣客家社會與文化》，高雄縣文獻叢刊 9，高雄縣政府，1997。
- 李幸祥，《六堆客家故事》，高雄縣立文化中心，1997。
- 李棟明，《歷來台灣人口社會增加之研究》，台灣省衛生處台灣人口研究中心，1968。
- 周憲文，《台灣經濟史》，台灣開明書店，1980。
- 林光華，《義民心鄉土情》，新竹縣文化局，2001。

- 林世超，《原六龜理池田屋調查研究及修復計畫》，高雄縣政府，2004。
- 林美容，《人類學與台灣》，稻鄉出版社，1989。
- 林美容，《高雄縣民間信仰》，高雄縣政府發行，1997。
- 林秀昭，《台灣北客南遷研究》，文津出版社，2009。
- 林滿紅，《茶糖樟腦業與台灣之社會經濟變遷(1860-1895)》，聯經出版社，1997。
- 邱彥貴、吳中杰，《台灣客家地圖》，貓頭鷹出版社，2001。
- 雨青編著，《客家人尋根》，武陵出版社，1994。
- 施正鋒，《台灣客家族群政治與政策》，新新台灣文化教育基金會，2004。
- 施添福，《清代在台漢人的祖籍分布和原鄉生活方式》，台灣省文獻委員會，1987。
- 范振乾，《存在才有希望－台灣族群生態客家篇》，前衛出版社，2002。
- 徐正光等，《美濃鎮誌》，美濃鎮公所發行，1996。
- 徐正光，《台灣客家族群史社會篇》，台灣省文獻委員會，2001。
- 徐正光編纂，《高雄縣客家社會與文化》，高雄縣文獻叢書，1997。
- 張維安，《台灣客家族群史產經篇》，台灣省文獻委員會，2001。
- 梁華璜，《台灣總督府政策導論》，稻鄉出版社，2003。
- 陳支平，《客家源流新論》，台原出版社，1998。
- 陳其南，《台灣的傳統中國社會》，允晨文化公司，1987。
- 陳紹馨，《台灣的人口變遷與社會變遷》，聯經出版社，1979。
- 陳運棟，《台灣的客家人》，台原出版社，1991。
- 陳運棟，《客家人》，東門出版社，1991。
- 陳玉峰，《高雄縣自然生態》，高雄縣文獻叢刊4，高雄縣政府，1997。
- 康豹，《染血的山谷：日治時期的焦吧年事件》，三民書局，2006。
- 喜安幸夫，《日本統治台灣祕史》，武陵出版社，1983。
- 彭啓原，《台灣客家庄影像》，台灣省政府，2002。
- 曾喜城，《台灣客家文化研究》，國立中央圖書館台灣分館，1999。
- 曾逸昌，《客家概論－蛻變中的客家人》，國立圖書館出版，2003。
- 黃旺成、郭輝編修，《新竹縣志（宗教志）》，成文出版社，1956。
- 黃旺成主修，《新竹縣志（二）》卷三，土地志，台北成文出版社，1976。
- 黃俊傑，《高雄歷史與文化論集》第1.2.3.4輯，陳中和翁慈善基金會出版，1994。
- 黃榮洛，《台灣客家民俗文集》，新竹縣文化局出版，2000。
- 黃靜嘉，《春帆樓下晚濤急－日本對台灣殖民統治及其影響》，台灣商務印書公司，2002。
- 楊國鑫，《台灣客家》，唐山出版社，1993。
- 楊碧川，《日治時代台灣人反抗史》，稻鄉出版社，1988。
- 楊碧川，《高雄縣簡史、人物志》，高雄縣文獻叢刊1，高雄縣政府，1997。
- 溫振華，《高雄縣土地開墾史》，高雄縣文獻叢刊6，高雄縣政府，1997。
- 溫紹炳、葉茂榮，《臺灣樟腦產業與客家人散佈研究》，台南市客家文化協會，2003。

- 葉茂榮、溫紹炳、涂永清、陳瑞嬌、胡紅波、林秀昭等 6 人，《高雄市客家族群
開拓史》，高雄市客家族群開拓史系列叢書(第二冊)，行政院客家委員會、
高雄市政府客家事務委員會編印，2008。
- 葉榮鐘，《日據下台灣政治社會運動史(下)》，晨星出版公司，2000。
- 廖慶洲，《日本過台灣》，上硯出版社，1993。
- 劉寧顏總纂、瞿海源編纂，《重修台灣省通志》，台灣省文獻委員會，1992。
- 劉澤民等，《台灣總督府檔案平埔族關係文獻選輯》，台灣省文獻委員會，2001。
- 劉還月，《台灣的客家族群與信仰》，常民文化出版社，1999。
- 劉還月，《台灣客家風土誌》，常民文化出版社，1999。
- 劉還月，《台灣客家族群史 民俗篇》，台灣省文獻委員會，2001。
- 劉還月，《台灣客家族群史 移墾篇(上)》，台灣省文獻委員會，2001。
- 潘英，《台灣拓殖史及其族性分布研究》，自立晚報社出版部，1992。
- 盧榮祥，《台灣省高雄農田水利會會誌》，高雄農田水利會，1997。
- 盧德嘉，《鳳山縣採訪冊》，台灣文獻叢刊，第 73 種，地輿一，疆域。
- 蕭新煌、黃世明，《台灣客家族群史 政治篇》，台灣省文獻委員會，2001。
- 謝重光，《客家源流新探》，武陵出版社，1999。
- 謝高橋，《都市人口遷移與社會適應》，巨流圖書公司，1981。
- 鍾壬壽，《六堆客家鄉土誌》，長青出版社，1973，頁 215。
- 鍾肇文，《客家人移民台灣中南部史》，六堆風雲雜誌社，2009。
- 簡炯仁，《台灣開發與族群》，前衛出版社，1997。
- 簡炯仁，《高雄縣的開發與族群關係》，高雄縣立文化中心編印，1998。
- 簡炯仁，《高雄縣旗山地區的開發與族群關係》，高雄縣政府編印，2004。
- 簡炯仁、陳謹瑛、林秀昭，《高雄市客家史》，高雄市文獻會編印，2009。
- 羅吉甫，《日本帝國在台灣》，遠流出版社，2004。
- 藤崎濟之助著、全國日本經濟學會譯，《台灣史與樺山大將—日本侵台始末(上
卷)》，海峽學術出版社，2003。
- 費爾南·布羅代爾著 唐家龍等譯，《菲利普二世時代的地中海和地中海世界》第
一卷，北京；商務印書館，1996。

二、期刊論文

- 王和安，《日治時期南台灣的開發與人口結構：以甲仙六龜為例》，中央大學歷
史研究所碩士論文，2007。
- 王恭志，〈台灣客家族群遷移之口述歷史與文獻探討〉，《社會科學教育學報》，
國立新竹師範學院社會科學教育學系，2000。
- 石萬壽，《台灣文獻》，〈乾隆以前台灣南部客家人的墾殖〉，第 37 期，1986。
- 吳淑娟，《戰後台灣茶業的發展與變遷》，中央大學歷史研究所碩論，2007。
- 李文良，〈日本在台灣之殖民經驗〉，《台灣殖民地史學術研討會論文集》，夏潮聯
合會、台灣大學東亞文明研究中心主辦，海峽學術出版社，2004。

- 林文龍，《日治時期台灣陸路交通建設之研究》，中央大學歷史研究所碩士論文，2005。
- 林玉茹，〈殖民與產業改造：日治時期東台灣的日本人官營漁業移民〉，《東台灣鄉土文化學術研討會論文集》，國立台東師範學院，2000。
- 林美容，〈由祭祀圈來看草屯鎮的地方組織〉，《中央研究民族學研究所集刊》，1987。
- 林崇仁、楊三和，〈台灣糖業的發展與演變〉，《台灣文獻》第48卷第二期，台灣文獻委員會，1997。
- 林慶宏，《高雄市客家族群史研究》，〈高雄：高雄市政府研究發展考核委員會〉，2000年。
- 邱彥貴，〈從祭典儀式看北台灣義民信仰〉，《第四屆國際客家學術研討會論文集》，中央研究院民族學研究所，2000。
- 范明煥，〈台灣客家源流與區域特徵〉，《台灣族群變遷研討會論文集》，台灣省文獻會，1999。
- 徐正光，〈台灣的族群關係——以客家人為主體的探討〉，《客家文化學術研討會論文集》，行政院文化建設委員會，1994。
- 徐正光主編，〈聚落宗族與族群關係〉，《第四屆國際客家學術研討會論文集》，中央研究院民族學研究所，2000。
- 張二文，〈日治時期美濃南隆農場的開發與族群的融合〉，《客家文化學術研討會論文集》，行政院客家委員會，2002。
- 張二文，《美濃土地伯公信仰之研究》，國立台南師範學院鄉土文化研究所碩士論文，2002。
- 張素玢，《台灣的日本農業移民（1909-1945）—以官營移民為中心》，國立政治大學歷史研究所博士論文，1998。
- 張麗芬，〈日本統治下的台灣樟腦業（1895-1919）〉，國立成功大學歷史語言研究所碩士論文，1994。
- 許秀霞，〈美濃土地公信仰初探〉，《台灣文獻》第48卷第一期，台灣文獻委員會，1997。
- 陳板，〈族群與地域：台灣客家在地化的文化觀察〉，收錄徐正光主編《第四屆國際客家學術研討會論文集—聚落宗族與族群關係》，中央研究院民族學研究所，2000。
- 陳彩裕，〈台灣戰前人口移動與東部花蓮的農業成長〉，《台灣銀行季刊》，第34卷1期，1983。
- 陳祥雲，〈清代台灣南部的移墾社會—以荖濃溪中游客家聚落為中心〉，《客家文化學術研討會論文集》，行政院客家委員會，2002。
- 陳冠學，《老台灣》，東大圖書股份有限公司，1981。
- 陳運棟，〈從歷史與族群觀點看義民信仰〉，《客家文化研討會論文集》，行政院文化建設委員會，1994。

- 陳震東，〈高雄縣人口之理學研究〉，《高縣文獻》，高雄縣政府，1995。
- 曾國明，〈日治時代楠梓仙溪中游地區的土地開發與區域特色之形塑〉，國立台灣師範大學地理學系碩士論文，2004。
- 黃清漢，〈新埔義民廟祭祀圈結構之研究〉，中國文化大學地學研究所碩士論文，1987。
- 楊文山，《全國客家人口基礎資料調查研究》，行政院客家委員會編印，2004。
- 溫紹炳，〈由土地資源觀點分析客家人的特性〉，《北部地區客家人遷徙南台灣學術研討會論文集》，成功大學客家研究中心，2005。
- 劉還月，〈移植的經驗，獨立的信仰——台灣客家信仰的特色與自主性格〉，《客家文化研討會論文集》，行政院文化建設委員會，1994。
- 潘英海，〈「文化系」、「文化叢」與「文化圈」——有關「壺的信仰叢結」分佈與西拉雅族群遷徙的思考〉，《平埔族群的區域研究論文集》，台灣省文獻委員會，1998。
- 潘英海，〈「在地化」與「地方文化」——以「壺的信仰叢結」為例〉，《台灣與福建社會文化研究論文集》，中央研究院民族學研究所，1995。
- 潘英海，〈文化合成與合成文化——頭社村太祖年度祭儀的文化意涵〉，《台灣與福建社會文化研究論文集》，中央研究院民族學研究所，1994。
- 蕭盛和，《一個客家聚落區的形成及其發展：以高雄縣美濃鎮為例》，國立台灣師範大學歷史學系碩士論文，2004。
- 戴寶村，〈陳中和與新興製糖株式會社之發展〉，《高雄歷史與文化》，第3輯，陳中和翁慈善基金會出版，1996。
- 簡炯仁，〈六堆聚落的形成及其社會變遷〉，收錄於徐正光主編《第四屆國際客家學術研討會論文集——聚落宗族與族群關係》，中央研究院民族學研究所，2000。

三、日文文獻

- 《台灣堡圖》，臨時台灣土地調查局，1904。
- 《台灣的專賣事業》，台灣總督府專賣局，昭和13年11月15日發行。
- 《高雄州產業統計摘要》，高雄州農會，大正12年5月25日發行。
- 《國勢調查結果中間報》，台灣總督官房臨時國勢調查部，1930。
- 大正9年（1920）10月1日，《第一回台灣國勢調查（第三次臨時台灣戶口調查）——高雄州屏東郡》，台灣總督官房臨時國勢調查部，大正11年刊行。
- 山內留吉，《鳳山郡概況》，台南新報社，1929。
- 台灣總督府，《台灣總督府公文類纂》，台灣省文獻會，V1531/A7。
- 台灣總督府警務局，《台灣抗日運動史1-4冊》，（譯自台灣警察沿革志第二篇），2000。
- 台灣總督府交通局，《台灣の道路》，台灣總督府交通局，昭和5年（1930）9月。

台灣旅行案内社，《台灣乘合自動車運賃表》昭和 17 年，台灣旅行案内社，發行者：武澤賓太郎，1942 年（昭和 17 年 7 月 11 日）。

井出季和太，《台灣治績志》，台灣日日新報社刊行，1997 南天書局發行，1937。

東鄉實、佐藤四郎，《台灣殖民發達史》，南天書局，1916。

武澤賓太郎，《台灣私設鐵道乘合運賃表》昭和 19 年，台灣旅行案内社，1944 年（昭和 19 年 11 月 16 日）。

松下芳三郎，《台灣樟腦專賣志》，台灣總督府史料編纂委員會，1924。

美濃庄役場《美濃庄要覽》，美濃庄役場，1938。

酒井邦之輔，《南部台灣紳士錄蕃薯寮廳》，台灣日日新報社，明治 39 年 12 月 20 日發行。

高雄州役所，《高雄大觀》，高雄州役所，1931。

高雄州役所，《高雄州要覽》，高雄州役所，1922。

高雄州教育會，《高雄州地誌》，台南新報社，1930。

曾景來，《台灣宗教と迷信陋習》，台灣宗教研究會發行，1939。

實業之台灣社編，《台灣經濟年鑑》，日治時期台灣文獻史料輯第十九號，成文出版社，1925。

旗山郡役所編，《旗山郡要覽》，南報商事社，1938。昭和九年十月十五日發行，台北：成文出版社翻印，1985。

鳳山郡役所，《鳳山郡要覽》，南報商事社，1933。

鳳山郡役所，《鳳山郡郡勢一覽》，1929。

鹽見俊二，《日治時代台灣之警察與經濟》，台灣銀行季刊，第五卷第四期，1953。

四、報紙及其他

《中國時報》

《台灣日日新報》

《台灣時報》

《日治時期六龜里戶口調查簿》

《自由時報》

《青年日報》

《蘋果日報》

楊平安，《荖濃溪望-社區周報》，社團法人高雄縣六龜鄉重建關懷協會。

《維基百科－自由的百科全書》，

[http://zh.wikipedia.org/wiki/%E9%A2%B1%E9%A2%A8%E8%8E%AB%E6%8B%89%E5%85%8B_\(2009%E5%B9%B4\)](http://zh.wikipedia.org/wiki/%E9%A2%B1%E9%A2%A8%E8%8E%AB%E6%8B%89%E5%85%8B_(2009%E5%B9%B4))

《台灣大百科全書》，<http://taiwanpedia.culture.tw/web/content?ID=23904>

http://www.baibai.com.tw/view-temple.asp?com_ser=2655

<http://contest.ks.edu.tw/~river/teach/riverka/theme5/theme5g.htm>

<http://tw.myblog.yahoo.com/travelmate2021-001/article?mid=263>

附 錄

附錄1：新竹縣義民廟簡史

距今約兩、三百年前，我們的祖先因感於大陸原鄉生活困頓發展不易，寧違清廷禁令，冒風浪吞噬之險，先後渡海來台開墾。

在早期的拓荒過程中，親族鄉黨自然群聚而居。他們集結人力，發揮團體的開發功能。胼手胝足，筚路藍縷，飽嚙創業為艱之心酸。

由於時有盜匪及未化山胞滋擾，祖先為了長治久安，分於聚庄四周築渠植竹，以為防禦；子弟壯丁則勤練武術陣式，仿效原鄉團練之組織。平日荷鋤田陌，遇襲則執戈捍衛，並聯庄合族相互支援，這就是日後義民軍組成之武力基礎。

清乾隆51年（1786），彰化林爽文學事反清於大里杙（今台中縣大里鄉），設府祖盟，建元順天。爽文以玄緞為冠，盤兩金龍、結黃纓，自頂垂背，衣袞服，儼然稱尊，並封文武官員，受「萬歲」稱呼。

冬十一月，彰化城破，知府孫景燧等相繼遇害。不數日，南路兵進佔諸羅，直逼台灣府城，銳不可當。

十二月，北路王作陷淡水，廳治竹塹不保，知府程峻自殺、巡檢張芝馨被執……，一時之間，其勢洶洶，清廷為之束手失據。

然以爽文所部多不逞之徒，良莠不齊，幾無軍紀可言，所到之處姦殺擄掠，怨聲載道，無辜黎術趨避唯恐不及。

當其繼續挺進，六張犁庄（今竹北六家地區）首當其衝。林先坤公因率子弟兵丁抗禦，並聯合王廷昌公、陳資雲公、劉朝珍公等數股粵眾之力，迅速集結，凡千三人，奮勇抗敵，以衛鄉土，是乃義民軍之肇始。

經六張犁、員山仔（今竹東鎮員山、頭重一帶）之浴血堅守，終會同清廷援軍夾擊，重創來犯，克復塹城。隨助清軍沿途追擊，進屯大甲，並於嘉勇侯福康安兵抵鹿港，決戰崙仔嶺，再戰牛稠山諸役，予清廷翼鋒之助，厥功至偉。

征戰中，犧牲成仁義軍先烈達兩百餘人。林、王等於回師之時，僱請牛車沿途遍拾忠骸（有黑布圈為記），原擬歸葬大窩口（今湖口鄉）。為車過鳳山溪後，牛竟不受驅使，經焚香禱告，並跌筊取決，使悟先烈靈感，復延名師勘驗，確認該處坡地為風水絕佳之「雄牛困地穴」。

由是徵得地主戴禮成、財成、拔成昆仲以其父戴元玖公之名獻地，擇吉安葬合塚，此即枋寮義民塚之由來。

清乾隆帝因義軍之忠勇衛土精神，特頒親筆「褒忠」敕旨，以為獎勵。

接旨後，林先坤公邀集地方領袖劉朝珍公、王廷昌公、黃宗旺公、吳立貴公等，倡議建廟崇祀，以位先烈在天之靈。經多方奔走捐輸，於53年冬，奠基破土，迄55年冬，竣工落成，是為「褒忠廟」。

同治元年，彰化戴潮春亂，義民軍為免鄉土再遭蹂躪，銜命二次出征，獻身義死者多達百餘人，復拾遺骸歸葬枋寮，此即附塚之由來。

光緒21年，台灣因清廷甲午戰敗割讓日本，兵燹浩劫之下，廟宇盡遭回祿，

25年，徐景雲、傅萬福、張坤和等湖口庄輪值經理號召十四庄眾信捐資重建，鳩工興築，五年始成。嗣後因年久陳舊，復於民國53年興工修繕，始成煥然一新，風物景緻殊美之現今廟宇。

日治時代，當局曾有廢除本廟之議，並擬沒收廟產，經地方父老推經理人傅任、彭錦球、蔡坤松等向日據理力爭，並遠赴東瀛陳情，終獲保存。

本廟之財產與收入，溯至建廟之初，王禪師慨捐佛銀四百大元，合林、王、黃、吳四姓認捐巨資存放生息，並立「合議規條簿約字」以為根據。及於嘉慶6年林先坤公施田於新社墘；22年劉朝珍公施田於廿張犁，自滋而後，地方眾信紛紛響應，終至廟產日豐，血食日隆，祀典日盛。甚而為地方實力最雄厚、影響最深遠之一段政治、經濟之安定力量。

道光丁未年，林茂堂公、劉維翰公據帖邀新埔接、九芎林、大湖口、石岡子等四大庄士紳，倡將廟產交由四庄輪流管理，三年一輪，周而復始。輪管庄頭負責辦理春秋二祭，由是輪值祭典成為本廟特色。隨著地方之開發，由四庄而十三庄，由十三庄至十四庄，目前十五大庄之輪值原由即此。每年農曆7月20日（民國44年已由政府公布明訂為義民節），參拜眾信達數十萬人次，奉獻豬羊逾千，祭祀之隆，放眼全台，實不多見。

兩百年來，本廟之管理人等，皆由地方士紳推舉，因能秉持義民先烈犧牲奉獻之精神，舉凡獎學、賑濟，乃至地方建設之配合，莫不戮力以赴，由以日治時代，新竹地區各級學校，接受本廟資助。

本廟為促進民俗之改善，吉培養社會之良好風氣，經公議以振興教育為宗旨，故於民國35年春創辦意民中學，以本廟之財產，分掌其財務，創校迄今已逾60載，歷屆畢業生以高達萬餘人。近年來，對於振興地方教育、移風易俗、為國育才皆有其深厚之影響，庶幾為本廟對國家社會所盡之棉薄耳。

展望未來，凡我十五大庄眾信及義中校友，乃至於旅外鄉親，允宜一本「義民精神」之崇高理念，共為鄉土犧牲奮鬥，團結致力於地方公益福祉，祈能發揚光大，庶幾不負祖先開發耕耘之期望也。

*附註：乾隆51年（1786）林爽文學事，年代因年終有跨舊曆、陽曆至乾隆52年（1787）。

附錄2：明治參拾捌年重建義民廟碑記

從來人生總有一死，死得其所，死後猶光。自昔諸匪叛逆有朱一貴、林爽文、戴萬生、渠魁者匪事強橫，城池陷落；臺島孤懸海外，幾乎勢有難守者。我粵民義起扶官，不顧身家、不惜性命，血戰沙場，賊勢而蕩平之，捐軀報國，其身雖死，其名卓著，此可謂死得其所矣！

雖耕鑿小民而為國勤王，尚知舍生取義，史冊中永垂不朽矣！先朝體恤，鳳詔頻頒，始則封以「懷忠」，繼則封以「褒忠」，血食千秋，亦足報汗馬之勞。

自乾隆己酉歲，林先坤公倡其首，劉朝珍公繼其後，及王君有志諸公等，創廟宇、施租粟，香祀以焉蒸蒸日上。自光緒乙未夏五月，滄桑變更，廟遭兵燹，

一掃皆空，閭屬等惻然悼之。經理人邀集十四大庄，協議各庄鳩集緣金及廟內嘗租貯積。

明治三十二年己亥冬十月廿有一日，大興土木，乙巳秋八月告竣。廟既落成，各庄喜捐緣金芳名列左。

明治三十八年乙巳秋八月初三日，重建廟宇，經理人：傅寓福、徐景雲、張裕光全紀。

副經理：陳朝綱、陳鴻熙、楊意春、吳廖連、潘朝棟、張德古、陳石生、簡和勝、彭殿華、鄭利源、羅璧玉、陳祥生、姜義豐、范姜喜、何榮、周明添、鄭玉寶、李國柱、林七和、魏承富、何騰鳳、徐敬維、陳琳生、范洪灶。

附錄 3：財團法人旗美褒忠義民廟簡史

旗美褒忠義民廟位於高雄縣旗山鎮東平里義民巷二十三號。廟宇莊嚴，神威遠被，面廣沃野之平原，嘉禾吐秀，背旗尾山峰烈，采石含英、鍾仁聚義、福地洞天，誠為善德之門，心靈之所托寄，而啓眾生之穆敬瞻仰焉。蓋本廟之緣起，昔有張阿財者，始從北部移南，由枋寮義民本廟祈求香袋令旗來，當此之時，崙仔頂一帶地廣人稀，適又氣候失調，瘟疫厲作，居民貧困迫於垂危，信士劉阿昌、黃義勝、劉清文、張阿財等深之人力有濟，然必待神力無邊，乃求義民爺英靈默佑，誠虔誠敬、感沐神恩、厄數既除，萬民生慶，神恩再造，合境安寧，四信士乃決輪值爐主，每年享渡中元十多餘載，自始信仰，且更使吾民懷念諸忠義為國捐軀，為民樹義之中烈，乃籌召謀建廟之議，藉安英靈，承吳郭足女士慨捐建廟基地(現址)復賴數鄉鎮信仰人士，傾囊樂助，乃鳩工興建於民國三十八年正殿告竣，得安奉義民爺香位，廟宇一新，香火日鼎，又於民國四十四年成立委員會(後改為理事會)由吳郭足女士為首屆理事長乃本佑民安境之德旨繼續籌款建造兩廂橫屋，前堂並擴張前庭，以容香客、車輛、該頃建設已相繼完成。後六十三年奉令准改為財團法人名為「旗美褒忠義民廟董事會」並遴選劉祖燕為第一屆董事長，現計畫為遊覽觀光，本廟準宏揚我國固有文化之遺規暨推崇義民先烈護國之精神擘畫經營以竟盛事，既可收怡心暢志之得，復可致宣化之深旨，期達社會之宏效，承有賴焉。